

Schmaldiemen		59326_540		Planungsabschnitt P02	
Mn-Nr.	DWA-M 610	EMNT_ID	Stat. von	Stat. bis	Bemerkung / Begründung
M01	S8, U4	79_10	10+300	10+900	Belassen von Uferabbrüchen mit daraus resultierenden Sohlstrukturen
M02	U8, U10	73_05	4+600	10+900	Anlage von Gehölzen im Ufer (auf Mittelwasserlinie), abschnittsweise (60 x 50 m) auf der südlichen Gewässerseite zur Verbesserung der Habitatvielfalt und zur Reduzierung der Nährstoffeinträge
M03	S4	79_06	4+600	10+900	wechselseitiges Krauten mit Mähkorb zur Erzeugung eines mäandrierenden Strömungsmusters. Einhalten eines Mindestabstandes zur Gewässersohle, terminliche Einschränkung der Krautung (August/September)
M04	U1	79_08	4+600	10+900	Einseitige Böschungsmahd unter Schonung des unmittelbaren Wasserwechselsbereiches (etwa 30cm über Wasserlinie) in Zusammenhang mit M05, Verzicht auf Schlegelmähwerke, Gehölzaufwuchs einseitig zulassen
Verbesserung und Förderung der Gewässerstrukturen; Förderung der Beschattung und Eigendynamik					

Vorkommen ausgewählter geschützter Arten im Bereich des Unterlaufs am Schmaldiemen
 Gemeine Flussmuschel (*Unio crassus*)
 Quelle: ZETTLER 1999

Cumloser Graben		593266_1054		Planungsabschnitt P02	
Mn-Nr.	DWA-M 610	EMNT_ID	Stat. von	Stat. bis	Bemerkung / Begründung
M03	U8, S8	73_07	5+400	6+200	Förderung einer gewässertypischen Makrophytenvegetation in der Sekundäraue (M02) zur Förderung des Stoffrückhalts (Stadtgebiet Wittenberge)
Verbesserung und Förderung der Gewässerstrukturen					

Cumloser Graben		593266_1054		Planungsabschnitt P03	
Mn-Nr.	DWA-M 610	EMNT_ID	Stat. von	Stat. bis	Bemerkung / Begründung
M01	U8, U10	73_05	6+890	9+183	Anlage von Gehölzen im Ufer (auf Mittelwasserlinie), abschnittsweise auf der südlichen Gewässerseite zur Verbesserung der Habitatvielfalt und zur Reduzierung der Nährstoffeinträge
Verbesserung und Förderung der Gewässerstrukturen; Förderung der Beschattung					

Gewässerentwicklungskonzept Löcknitz (Elbe)

Karte 7-42: Anforderungen an die Gewässerunterhaltung - Schmaldiemen (59326_540 - P02) und Cumloser Graben (593266_1054 - P01 bis P03)

Blatt 2 von 2

Zeichenerklärung

Unterhaltungsmaßnahmen Sohle

..... S4

Unterhaltungsmaßnahmen Ufer

..... U1 ——— U8, U10

Unterhaltungsmaßnahmen Gewässerumfeld




Kombination aus UHM Sohle, Ufer, Gewässerumfeld

——— U8, S8 & S8, U4

Gewässer		WK-Nr.		Planungsabschnitt	
Mn-Nr.	DWA-M 610	EMT_ID	Stat. von	Stat. bis	Bemerkung / Begründung
M04	U1	79_08	3+427	6+104	einseitige Böschungsmahd
Entwicklungsziel des Planungsabschnitts					

Mn-Nr. = Maßnahmennummer DWA-M 610 = Maßnahmentypen nach DWA
 EMT-ID = Einzelmaßnahmentyp-ID nach WRRL UHM = Unterhaltungsmaßnahme
 WK-Nr. = Wasserkörper-Nr.

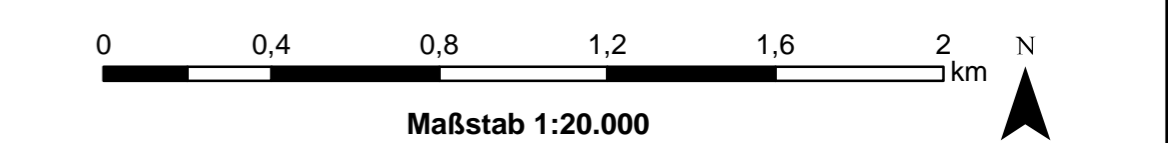
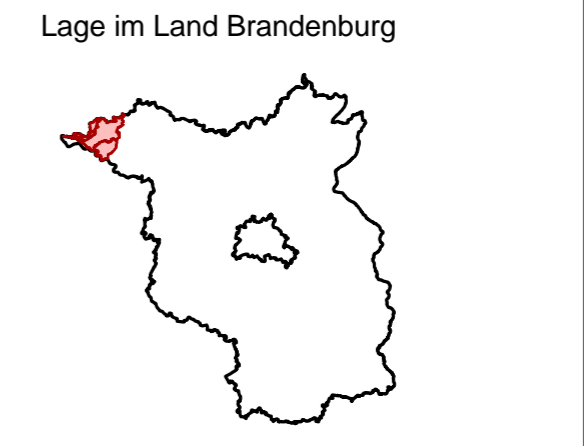
- Planungsabschnittsgrenze
- Kilometrierung
- WRRL-berichtspf. Fließgewässer
- ▨ FFH-Gebiet


Regionalabteilung West

 biota - Institut für ökologische Forschung und Planung GmbH

 IHU Geologie und Analytik GmbH

Gewässerentwicklungskonzept Löcknitz (Elbe)

Karte 7-42: Anforderungen an die Gewässerunterhaltung - Schmaldiemen (59326_540 - P02) und Cumloser Graben (593266_1054 - P01 bis P03)

Stand: November 2014



Kartengrundlage:
 Landesvermessung und Geobasisinformation Brandenburg (LGB)
 Digitale Topographische Karte 1:25.000