

Schmaldiemen		59326_540		Planungsabschnitt P01	
Mn-Nr.	DWA-M 610	EMNT_ID	Stat. von	Stat. bis	Bemerkung / Begründung
M01	S9	69_99	0+460		Einbau von Otterbermen in BW01
M03	U8, U10	73_05	0+000	4+600	Anlage von Gehölzen im Ufer (auf der Mittelwasserlinie), abschnittsweise auf der südlichen Gewässerseite zur Verbesserung der Habitatvielfalt und zur Reduzierung der Nährstoffeinträge
Verbesserung und Förderung der Gewässerstrukturen; Förderung der Beschattung; Herstellung ökologische Durchgängigkeit Fischtotter					

Düppgraben I		593268_1055		Planungsabschnitt P01	
Mn-Nr.	DWA-M 610	EMNT_ID	Stat. von	Stat. bis	Bemerkung / Begründung
M01	U8, U10	73_05	0+000	5+431	Anlage von Gehölzen im Ufer (auf Mittelwasserlinie), abschnittsweise auf der südlichen Gewässerseite zur Verbesserung der Habitatvielfalt und zur Reduzierung der Nährstoffeinträge
Verbesserung und Förderung der Gewässerstrukturen; Förderung der Beschattung					

Schmaldiemen - Planungsabschnitt P01

gegenwärtig: zwischen Mündung und der Brücke zwischen den Ortschaften Bernheide sowie Jagel Krautung mit dem Krautboot

zukünftig: bevor ökologische Gewässerunterhaltung erfolgen kann, hydraulische Modellierung zur Ermittlung des Abflussspielraums

Quelle: Beratung mit WBV "Prignitz" (18.09.2013)

Bereich des Unterlaufs am Schmaldiemen

Gemeine Flussmuschel (*Unio crassus*)

Quelle: ZETTLER 1999

Gewässerentwicklungskonzept Lößnitz (Elbe)

Karte 7-42: Anforderungen an die Gewässerunterhaltung - Schmaldiemen (59326_540 - P01) und Düppgraben I (593268_1055 - P01)

Blatt 1 von 2

Zeichenerklärung

Unterhaltungsmaßnahmen Sohle

S9

Unterhaltungsmaßnahmen Ufer

U8, U10

Unterhaltungsmaßnahmen Gewässerumfeld

Kombination aus UHM Sohle, Ufer, Gewässerumfeld

Gewässer		WK-Nr.		Planungsabschnitt	
Mn-Nr.	DWA-M 610	EMT_ID	Stat. von	Stat. bis	Bemerkung / Begründung
M04	U1	79_08	3+427	6+104	einseitige Böschungsmahd
Entwicklungsziel des Planungsabschnitts					

Mn-Nr. = Maßnahmennummer
EMT-ID = Einzelmaßnahmentyp-ID nach WRRL
WK-Nr. = Wasserkörper-Nr.

DWA-M 610 = Maßnahmentypen nach DWA
UHM = Unterhaltungsmaßnahme

- Planungsabschnittsgrenze
- WRRL-berichtspf. Fließgewässer
- Kilometrierung
- FFH-Gebiet

LAND BRANDENBURG Regionalabteilung West

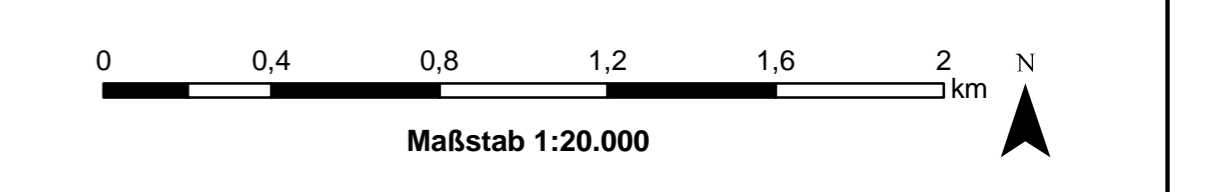
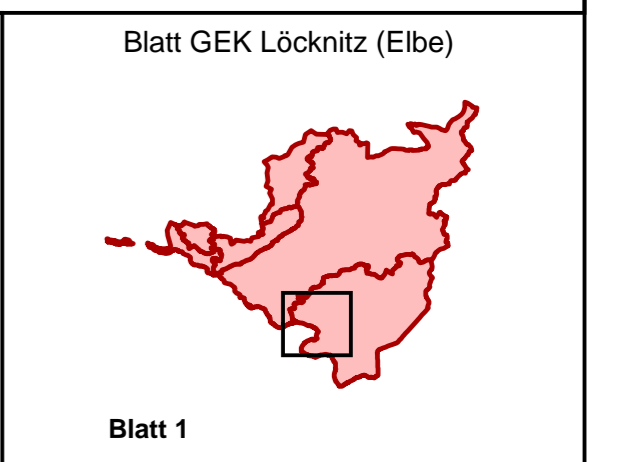
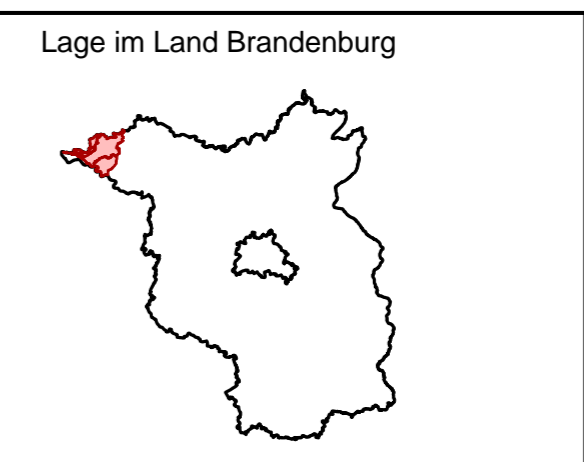
biota - Institut für ökologische Forschung und Planung GmbH

IHU Geologie und Analytik GmbH

Gewässerentwicklungskonzept Lößnitz (Elbe)

Karte 7-42: Anforderungen an die Gewässerunterhaltung - Schmaldiemen (59326_540 - P01) und Düppgraben I (593268_1055 - P01)

Stand: November 2014



Kartengrundlage:
Landesvermessung und Geobasisinformation Brandenburg (LGB)
Digitale Topographische Karte 1:25.000