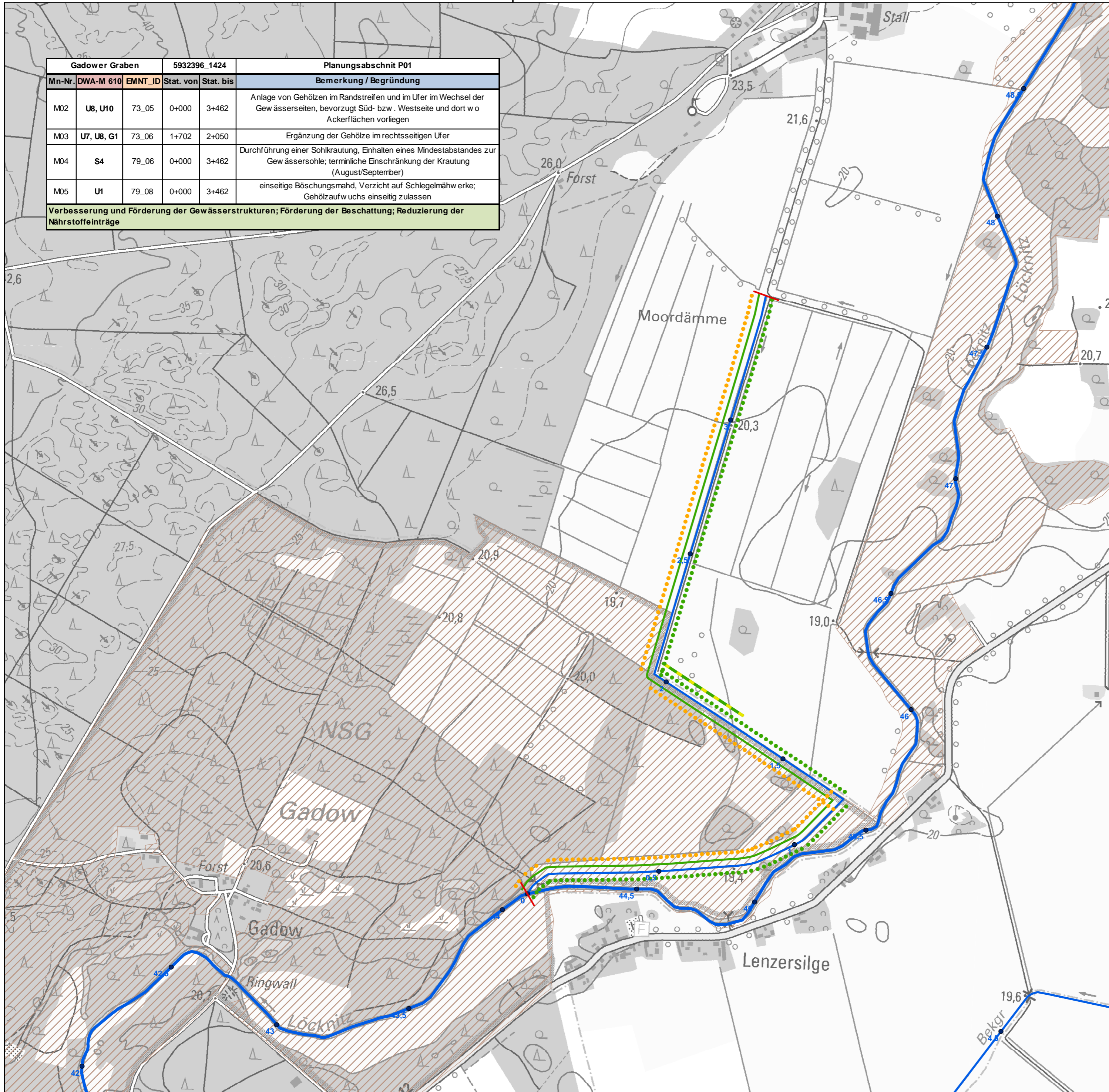


3275000



Gadower Graben		5932396_1424		Planungsabschnitt P01	
Mn-Nr.	DWA-M 610	EMNT_ID	Stat. von	Stat. bis	Bemerkung / Begründung
M02	U8, U10	73_05	0+000	3+462	Anlage von Gehölzen im Randstreifen und im Ufer im Wechsel der Gewässerseiten, bevorzugt Süd- bzw. Westseite und dort wo Ackerflächen vorliegen
M03	U7, U8, G1	73_06	1+702	2+050	Ergänzung der Gehölze im rechtsseitigen Ufer
M04	S4	79_06	0+000	3+462	Durchführung einer Sohlkrautung, Einhalten eines Mindestabstandes zur Gewässersohle; terminliche Einschränkung der Krautung (August/September)
M05	U1	79_08	0+000	3+462	einseitige Böschungsmahd, Verzicht auf Schlegelmähwerke; Gehölzaufwuchs einseitig zulassen

Verbesserung und Förderung der Gewässerstrukturen; Förderung der Beschattung; Reduzierung der Nährstoffeinträge

Gewässerentwicklungskonzept Löcknitz (Elbe)

Karte 7-40: Anforderungen an die Gewässerunterhaltung - Gadower Graben (5932396_1424 - P01)

Blatt 1 von 1

Zeichenerklärung

Unterhaltungsmaßnahmen Sohle

..... S4

Unterhaltungsmaßnahmen Ufer

..... U1 ——— U8, U10

Unterhaltungsmaßnahmen Gewässerumfeld

Kombination aus UHM Sohle, Ufer, Gewässerumfeld

——— U7, U8, G1

Gewässer		WK-Nr.		Planungsabschnitt	
Mn-Nr.	DWA-M 610	EMT_ID	Stat. von	Stat. bis	Bemerkung / Begründung
M04	U1	79_08	3+427	6+104	einseitige Böschungsmahd

Entwicklungsziel des Planungsabschnitts

Mn-Nr. = Maßnahmennummer DWA-M 610 = Maßnahmentypen nach DWA
EMT-ID = Einzelmaßnahmentyp-ID nach WRRL UHM = Unterhaltungsmaßnahme
WK-Nr. = Wasserkörper-Nr.

- Planungsabschnittsgrenze
- Kilometrierung
- WRRL-berichtspf. Fließgewässer
- ▨ FFH-Gebiet

LANDESAMT FÜR UMWELT, GESUNDHEIT UND VERBRAUCHERSCHUTZ BRANDENBURG
Regionalabteilung West

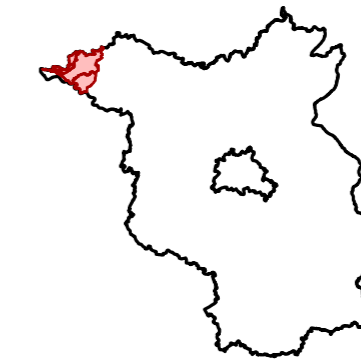
biota - Institut für ökologische Forschung und Planung GmbH IHU Geologie und Analytik GmbH

Gewässerentwicklungskonzept Löcknitz (Elbe)

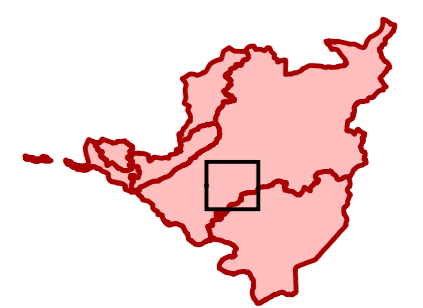
Karte 7-40: Anforderungen an die Gewässerunterhaltung - Gadower Graben (5932396_1424 - P01)

Stand: November 2014

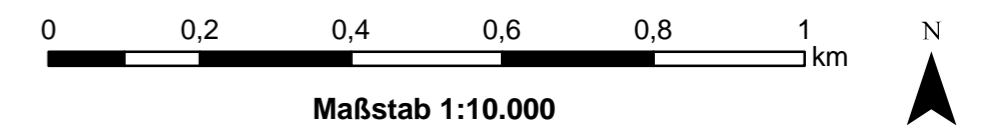
Lage im Land Brandenburg



Blatt GEK Löcknitz (Elbe)



Blatt 1



Kartengrundlage:
Landesvermessung und Geobasisinformation Brandenburg (LGB)
Digitale Topographische Karte 1:25.000

3275000