

Löcknitz		EMEL-0200		Planungsabschnitt P01	
Mn-Nr.	DWA-M 610	EMNT_ID	Stat. von	Stat. bis	Bemerkung / Begründung
M05	U10	73_05	62+226	64+357	Anlage von Gehölzen im Wechsel der Gewässerseite im Randstreifen und Ufer, bevorzugt West- bzw. Südseite
M09	S10	72_07	62+226	64+357	natürliche Habitatelemente einbringen, wie z.B. Totholz
M14	U1	79_06	63+226	64+357	Durchführung wechselseitige Sohlkräutung mit teilweise Krautboot zur Erzeugung eines mäandrierenden Strömungsmusters, Einhalten eines Mindestabstandes zur Gewässersohle; terminliche Einschränkung der Kräutung (August/September) (nach Umsetzung M43 (501))
M15	U1	79_08	63+226	64+357	wechselseitige Böschungsmahd; Verzicht auf Schlegelmähwerke; Gehölzaufwuchs einseitig zulassen
M10	nicht festlegbar	72			nicht festlegbar (BVP MV)
M11	nicht festlegbar	73			nicht festlegbar (BVP MV)
M11	nicht festlegbar	74			nicht festlegbar (BVP MV)

Vorkommen ausgewählter geschützter Arten im Bereich des Planungsabschnittes
 Gemeine Flussmuschel (*Unio crassus*)
 Quelle: ZETTLER 1999; RANA 2011

Gewässerentwicklungskonzept Löcknitz (Elbe)

Karte 7-31: Anforderungen an die Gewässerunterhaltung - Löcknitz (EMEL-0200 - P01)

Blatt 1 von 1

Zeichenerklärung

- Unterhaltungsmaßnahmen Sohle**
 ✕✕✕✕ S5 (✕✕✕✕) S10
- Unterhaltungsmaßnahmen Ufer**
 U1 ——— U8, U10

Unterhaltungsmaßnahmen Gewässerumfeld

Kombination aus UHM Sohle, Ufer, Gewässerumfeld

Gewässer		WK-Nr.		Planungsabschnitt	
Mn-Nr.	DWA-M 610	EMT_ID	Stat. von	Stat. bis	Bemerkung / Begründung
M04	U1	79_08	3+427	6+104	einseitige Böschungsmahd

Mn-Nr. = Maßnahmennummer DWA-M 610 = Maßnahmentypen nach DWA
 EMT-ID = Einzelmaßnahmentyp-ID nach WRRL UHM = Unterhaltungsmaßnahme
 WK-Nr. = Wasserkörper-Nr.

- Planungabschnittsgrenze — WRRL-berichtsplf. Fließgewässer
 • Kilometrierung ▨ FFH-Gebiet

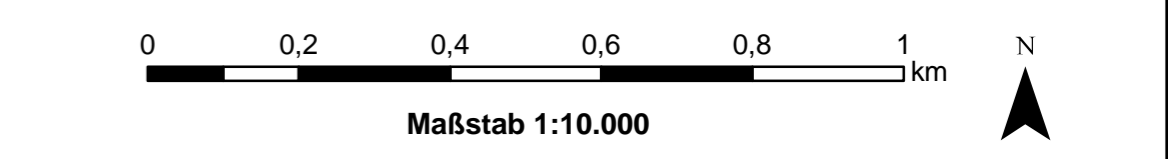
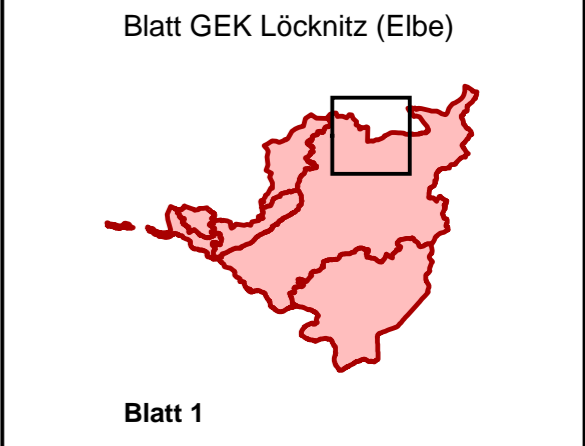
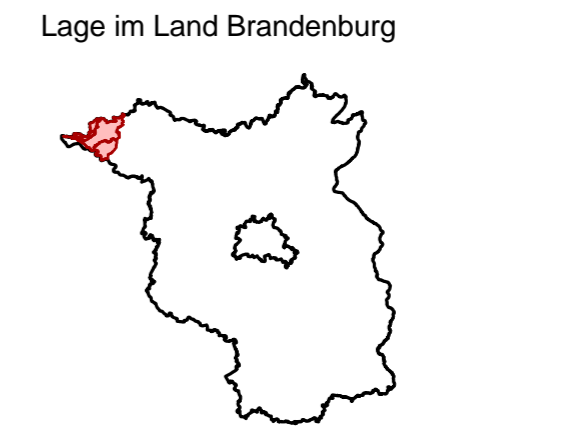
LANDESAMT FÜR UMWELT, GESUNDHEIT UND VERBRAUCHERSCHUTZ BRANDENBURG
 Regionalabteilung West

biota - Institut für ökologische Forschung und Planung GmbH IHU Geologie und Analytik GmbH

Gewässerentwicklungskonzept Löcknitz (Elbe)

Karte 7-31: Anforderungen an die Gewässerunterhaltung - Löcknitz (EMEL-0200 - P01)

Stand: November 2014



Kartengrundlage:
 Landesvermessung und Geobasisinformation Brandenburg (LGB)
 Digitale Topographische Karte 1:25.000