

Lößnitz		5932_220		Planungsabschnitt P06	
Mn-Nr.	DWA-M 610	EMNT_ID	Stat. von	Stat. bis	Bemerkung / Begründung
M19	U8, U10	73_05	36+366	37+031	Anlage von Gehölzen beidseitig im Randstreifen und Ufer der wiederherzustellenden Altstrukturen (im Zusammenhang M14 & M15 (75_99), Variante 1 oder 2)
M34	U8, U10	73_05	38+493	39+706	Anlage von Gehölzen beidseitig im Randstreifen und Ufer des wiederherzustellenden ehemaligen Verlauf (nach Umsetzung M27 (501), im Zusammenhang mit M30 (73_01) & M31 (70_01), Variante 1 oder 2)

Verbesserung und Förderung der Gewässerstrukturen; Verbesserung Fließverhalten; Förderung Beschattung; Reduzierung der Nährstoffeinträge

Vorkommen ausgewählter geschützter Arten im Bereich der Planungsabschnitte

Gemeine Flussmuschel (*Unio crassus*)
 Bitterling (*Rhodeus amarus*)
 Steinbeißer (*Cobitis taenia*)

Quelle: ZETTLER 1999; RANA 2011; LUGV 2011a

Gewässerentwicklungskonzept Lößnitz (Elbe)

Karte 7-30: Anforderungen an die Gewässerunterhaltung - Lößnitz (5932_220 - P06 & P07)

Blatt 5 von 7

Zeichenerklärung

Unterhaltungsmaßnahmen Sohle

Unterhaltungsmaßnahmen Ufer

U8, U10

Unterhaltungsmaßnahmen Gewässerumfeld

Kombination aus UHM Sohle, Ufer, Gewässerumfeld

Gewässer		WK-Nr.		Planungsabschnitt	
Mn-Nr.	DWA-M 610	EMT_ID	Stat. von	Stat. bis	Bemerkung / Begründung
M04	U1	79_08	3+427	6+104	einseitige Böschungsmahd

Entwicklungsziel des Planungsabschnitts

Mn-Nr. = Maßnahmennummer
 EMT-ID = Einzelmaßnahmentyp-ID nach WRRL
 WK-Nr. = Wasserkörper-Nr.

DWA-M 610 = Maßnahmentypen nach DWA
 UHM = Unterhaltungsmaßnahme

- Planungsabschnittsgrenze
- WRRL-berichtspf. Fließgewässer
- Kilometrierung
- FFH-Gebiet

LANDESAMT FÜR UMWELT, GESUNDHEIT UND VERBRAUCHERSCHUTZ BRANDENBURG
 Regionalabteilung West

biota - Institut für ökologische Forschung und Planung GmbH

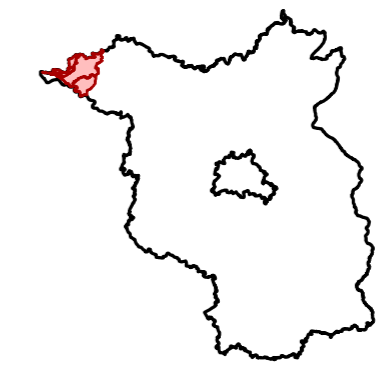
IHU Geologie und Analytik GmbH

Gewässerentwicklungskonzept Lößnitz (Elbe)

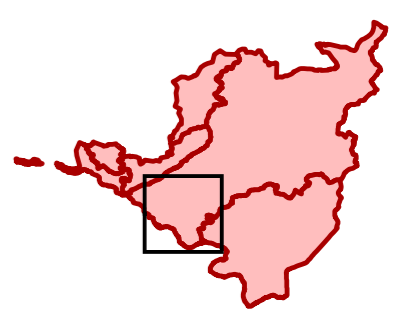
Karte 7-30: Anforderungen an die Gewässerunterhaltung - Lößnitz (5932_220 - P06 & P07)

Stand: November 2014

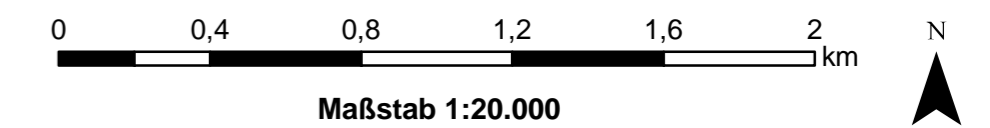
Lage im Land Brandenburg



Blatt GEK Lößnitz (Elbe)



Blatt 5



Kartengrundlage:
 Landesvermessung und Geobasisinformation Brandenburg (LGB)
 Digitale Topographische Karte 1:25.000