

Lößnitz		5932_220		Planungsabschnitt P02	
Mn-Nr.	DWA-M 610	EMNT_ID	Stat. von	Stat. bis	Bemerkung / Begründung
M02	U8, U10	73_05	22+966; 23+653	23+470; 23+922	Anlage von Gehölzen im rechtsseitigen Randstreifen von Stat. 22+966 bis 23+470 und 23+653 bis 23+922 sowie linksseitig von Stat. 23+279 bis 23+429
M04	U8	79_11	22+966	24+348	Erhalt und Pflege der Ufergehölze rechtsseitig und lückig linksseitig
M12	U8, U10	73_05	24+348	24+797	punktueller Anlage von Gehölzen im linksseitigen Randstreifen im derzeitigen Hauptlauf (nach negativer Machbarkeitsstudie)

Verbesserung Wasserhaushalt und des Fließverhaltens;  
Verbesserung und Förderung der Gewässerstrukturen; Förderung Beschattung; Reduzierung der Nährstoffeinträge

Lößnitz		5932_220		Planungsabschnitt P02-P03	
Mn-Nr.	DWA-M 610	EMNT_ID	Stat. von	Stat. bis	Bemerkung / Begründung
M10	U7, U8, G1	73_06	24+348	25+422	Ergänzung der Gehölze im beidseitigen Gehölzsaum bzw. Ufer, bevorzugt Südseite des anzuschließenden Altarms

Verbesserung Wasserhaushalt und des Fließverhaltens; Verbesserung und Förderung der Gewässerstrukturen; Verringerung der Nährstoffeinträge

Lößnitz		5932_220		Planungsabschnitt P03	
Mn-Nr.	DWA-M 610	EMNT_ID	Stat. von	Stat. bis	Bemerkung / Begründung
M02	U8, U10	73_05	24+797	25+116	Anlage von Gehölzen beidseitig im Randstreifen und im Ufer im Wechsel der Gewässerseiten, bevorzugt Südseite (nach negativer Machbarkeitsstudie)
M05	U8, U10	73_05	25+422	27+705	Anlage von Gehölzen im rechtsseitigen Randstreifen und Ufer von 25+422 bis 27+455 (Stat. 25+561 bis 26+295 lediglich im Randstreifen; Ausnahme 26+957 bis 27+101) sowie linksseitig von Stat. 25+422 bis 27+705
M10	S10	72_07	25+422	26+718	natürliche Habitatelemente einbringen, wie z.B. Totholz

Verbesserung Wasserhaushalt und des Fließverhaltens; Verbesserung und Förderung der Gewässerstrukturen; Verringerung der Nährstoffeinträge

Vorkommen ausgewählter geschützter Arten im Bereich der Planungsabschnitte  
Steinbeißer (*Cobitis taenia*)  
Quelle: LUGV 2011a

## Gewässerentwicklungskonzept Lößnitz (Elbe)

Karte 7-30: Anforderungen an die Gewässerunterhaltung - Lößnitz (5932\_220 - P02 & P03)

Blatt 2 von 7

### Zeichenerklärung

Unterhaltungsmaßnahmen Sohle

(XXXX) S10

Unterhaltungsmaßnahmen Ufer

UVUV U8      — U8, U10

Unterhaltungsmaßnahmen Gewässerumfeld

Kombination aus UHM Sohle, Ufer, Gewässerumfeld

UVUV U7, U8, G1

Gewässer			WK-Nr.		Planungsabschnitt
Mn-Nr.	DWA-M 610	EMNT_ID	Stat. von	Stat. bis	Bemerkung / Begründung
M04	U1	79_08	3+427	6+104	einseitige Böschungsmahd

Entwicklungsziel des Planungsabschnitts

Mn-Nr. = Maßnahmennummer      DWA-M 610 = Maßnahmentypen nach DWA  
EMT-ID = Einzelmaßnahmentyp-ID nach WRRL      UHM = Unterhaltungsmaßnahme  
WK-Nr. = Wasserkörper-Nr.

- Planungsabschnittsgrenze      — WRRL-berichtsplf. Fließgewässer
- Kilometrierung      ▨ FFH-Gebiet

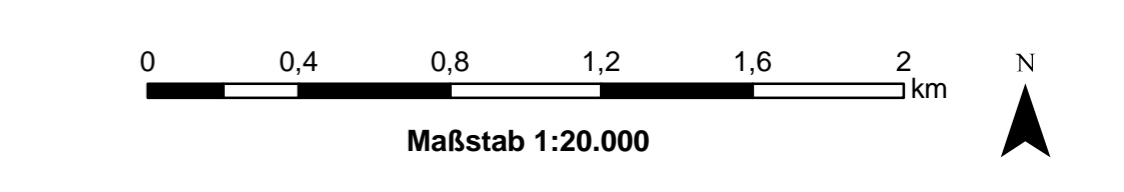
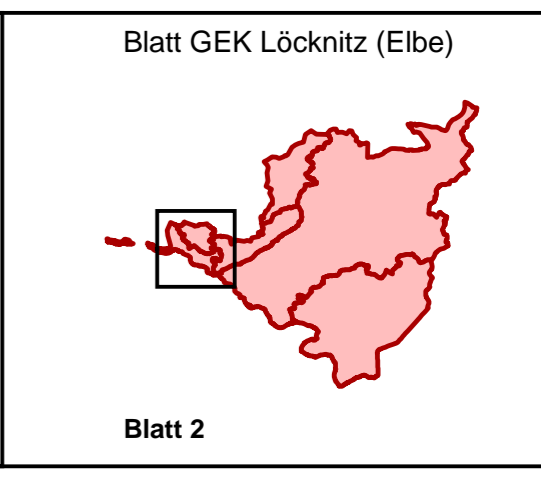
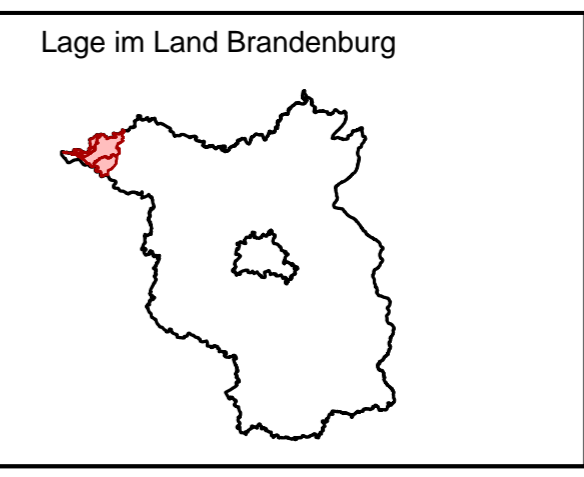
**LANDESAMT FÜR UMWELT, GESUNDHEIT UND VERBRAUCHERSCHUTZ BRANDENBURG**  
Regionalabteilung West

biota - Institut für ökologische Forschung und Planung GmbH      IHU Geologie und Analytik GmbH

## Gewässerentwicklungskonzept Lößnitz (Elbe)

Karte 7-30: Anforderungen an die Gewässerunterhaltung - Lößnitz (5932\_220 - P02 & P03)

Stand: November 2014



Kartengrundlage:  
Landesvermessung und Geobasisinformation Brandenburg (LGB)  
Digitale Topographische Karte 1:25.000