

Gewässerentwicklungskonzept Löcknitz (Elbe)

Karte 7-9: Maßnahmen - Seetzer Graben (593236_1050 - P01)

Blatt 1 von 1

Zeichenerklärung

Maßnahme		
	62_01	Stauziel zur Verkürzung eines Rückstaubereiches neu definieren / festlegen
	69_02	Stauanlage / Sohlabsturz für die Herstellung der Durchgängigkeit durch raue Rampe / Gleite ersetzen
	76_99	sonstige Maßnahme an einer wasserbaulichen Anlage
	72_04	Uferlinie durch Nischen, Vorsprünge und Randstreifen punktuell brechen
	72_07	natürliche Habitatelemente einbauen
	72_09	Gewässerprofil aufweiten / Vorlandabsenkung zu Habitatverbesserung
	73_01	Gewässerrandstreifen ausweisen
	73_05	Initialpflanzungen für standortheimischen Gehölzsaum zur Verbesserung von Habitaten
	79_06	Krautung optimieren
	79_08	Böschungsmahd optimieren

Wasserkörper-ID	P01	M01	71_99	Uferseite
B	E	G		Stationierung
Maßnahmenbeschreibung				
Entwicklungsziel				
				kR mR IR

B	Belassen	E	Entwickeln	G	Gestalten

Anmerkung.: Im Löcknitz-Einzugsgebiet sind die Maßnahmen (61_01 - Stauziele und 61_02 - Wasserentnahmen) zur Gewährleistung des erforderlichen Mindestabflusses zu beachten und zu prüfen.

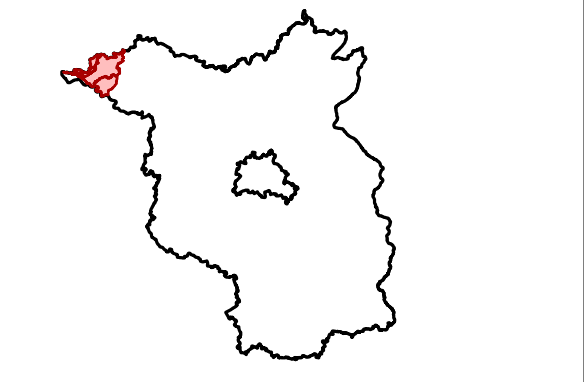
LANDESAMT FÜR UMWELT, GESUNDHEIT UND VERBRAUCHERSCHUTZ BRANDENBURG
 Regionalabteilung West

biota - Institut für ökologische Forschung und Planung GmbH
 IHU Geologie und Analytik GmbH

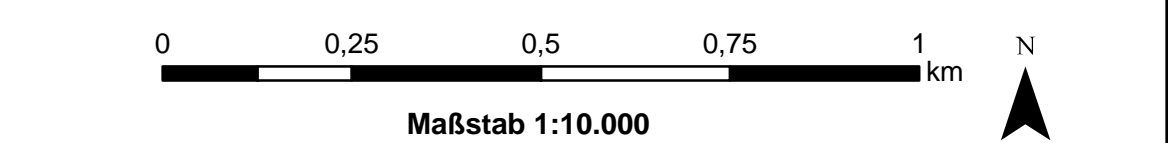
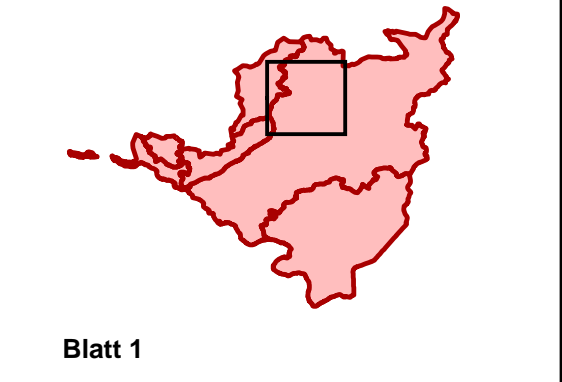
Gewässerentwicklungskonzept Löcknitz (Elbe)
 Karte 7-9: Maßnahmen - Seetzer Graben (593236_1050 - P01)

Stand: November 2014

Lage im Land Brandenburg



Blatt GEK Löcknitz (Elbe)



Kartengrundlage:
 Landesvermessung und Geobasisinformation Brandenburg (LGB)
 Digitale Topographische Karte 1:25.000

3280000

3280000

5895000

5895000