

# Gewässerentwicklungskonzept Löcknitz (Elbe)

## Karte 7-6: Maßnahmen - Karwe (593232\_1047 - P01)

Blatt 3 von 5

### Zeichenerklärung

Maßnahme	Symbol	Beschreibung
501	—	Konzeptionelle Maßnahme - Erstellung von Konzeptionen / Studien / Gutachten
70_02	—	Flächenerwerb für Gewässerentwicklungskorridor
69_09	—	Verrohrung öffnen oder umgestalten
71_99	—	sonstige Maßnahme zur Vitalisierung des Gewässers
72_07	—	natürliche Habitatelemente einbauen
73_01	—	Gewässerrandstreifen ausweisen
73_05	—	Initialpflanzungen für standortheimischen Gehölzsaum zur Verbesserung von Habitaten
79_06	—	Kräutung optimieren
79_08	—	Böschungsmahd optimieren

Wasserkörper-ID	P01	M01	71_99	Uferseite
B	E	G		Stationierung
Maßnahmenbeschreibung				
Entwicklungsziel				
				kR mR IR

P01 = Planungsabschnitt  
 M01 = Maßnahme  
 71\_99 = Einzelmaßnahmentyp-ID  
 kR = kurzfristige Realisierung  
 mR = mittelfristige Realisierung  
 IR = langfristige Realisierung

B Belassen E Entwickeln G Gestalten

— Planungsabschnittsgrenze — WRRL-berichtsfließgewässer FFH-Gebiet  
 • Kilometrierung • Standort punktuelle Maßnahme

Anmerkung.: Im Löcknitz-Einzugsgebiet sind die Maßnahmen (61\_01 - Stauziele und 61\_02 - Wasserentnahmen) zur Gewährleistung des erforderlichen Mindestabflusses zu beachten und zu prüfen.


**LANDESAMT FÜR UMWELT, GESUNDHEIT UND VERBRAUCHERSCHUTZ BRANDENBURG**  
 Regionalabteilung West

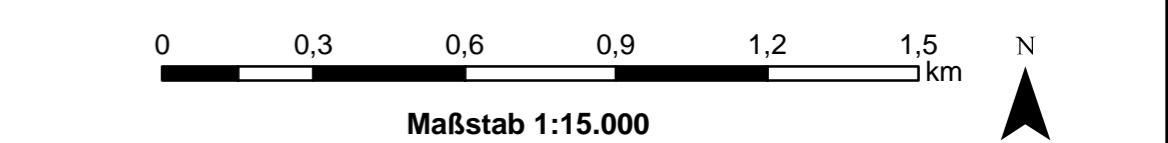
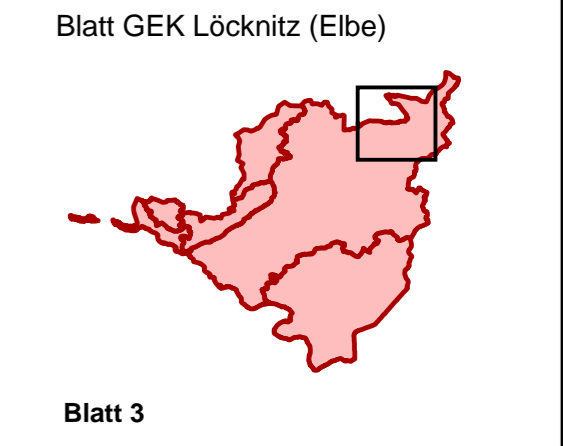
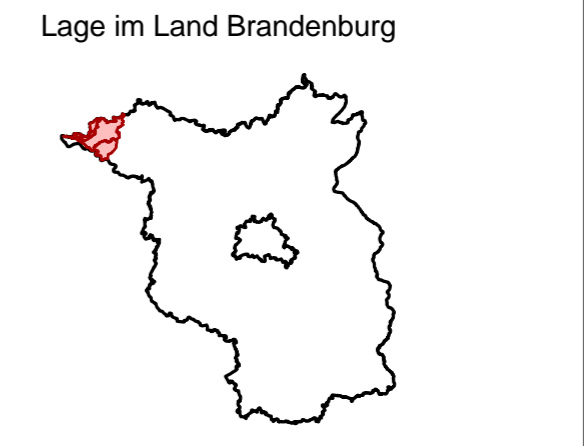

 biota - Institut für ökologische Forschung und Planung GmbH


 IHU Geologie und Analytik GmbH

### Gewässerentwicklungskonzept Löcknitz (Elbe)

Karte 7-6: Maßnahmen - Karwe (593232\_1047 - P01)

Stand: November 2014



Kartengrundlage: Landesvermessung und Geobasisinformation Brandenburg (LGB) Digitale Topographische Karte 1:25.000