

Gewässerentwicklungskonzept Löcknitz (Elbe)

Karte 7-5: Maßnahmen - Tarnitz (EMEL-0100 - P01)

Blatt 2 von 2

Zeichenerklärung

Maßnahme

	72_03	Uferverbau entfernen oder lockern
	62_01	Stauziel zur Verkürzung eines Rückstaubereiches neu definieren / festlegen
	69_02	Stauanlage / Sohlabsturz für die Herstellung der Durchgängigkeit durch raue Rampe / Gleite ersetzen
	76_01	Querbauwerk beseitigen
	76_99	sonstige Maßnahme an einer wasserbaulichen Anlage
	93_99	sonstige Maßnahme zur Reduzierung der Belastungen infolge Landentwässerung

Wasserkörper-ID	P01	M01	71_99	Uferseite
B	E	G		Stationierung
Maßnahmenbeschreibung				
Entwicklungsziel				
				kR mR IR

P01 = Planungsabschnitt
M01 = Maßnahme
71_99 = Einzelmaßnahmentyp-ID
kR = kurzfristige Realisierung
mR = mittelfristige Realisierung
IR = langfristige Realisierung

B Belassen E Entwickeln G Gestalten

- Planungsabschnittsgrenze
- WRRL-berichtsfl. Fließgewässer
- FFH-Gebiet
- Kilometrierung
- Standort punktuelle Maßnahme

Anmerkung.: Im Löcknitz-Einzugsgebiet sind die Maßnahmen (61_01 - Stauziele und 61_02 - Wasserentnahmen) zur Gewährleistung des erforderlichen Mindestabflusses zu beachten und zu prüfen.

LANDESAMT FÜR UMWELT, GESUNDHEIT UND VERBRAUCHERSCHUTZ BRANDENBURG
Regionalabteilung West

biota - Institut für ökologische Forschung und Planung GmbH

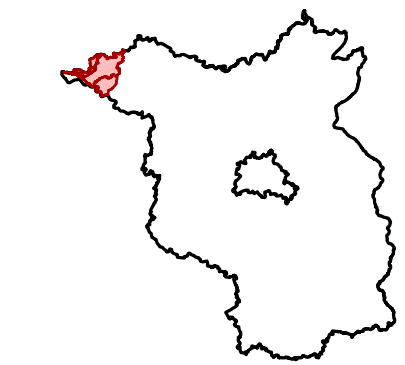
IHU Geologie und Analytik GmbH

Gewässerentwicklungskonzept Löcknitz (Elbe)

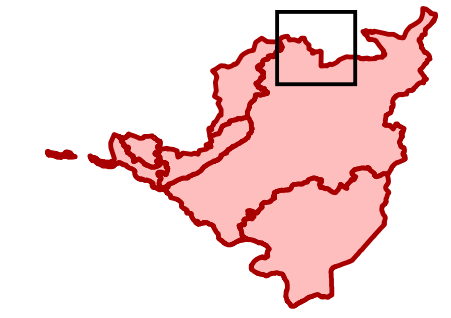
Karte 7-5: Maßnahmen - Tarnitz (EMEL-0100 - P01)

Stand: November 2014

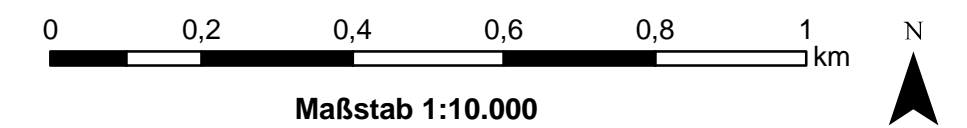
Lage im Land Brandenburg



Blatt GEK Löcknitz (Elbe)



Blatt 2



Kartengrundlage:
Landesvermessung und Geobasisinformation Brandenburg (LGB)
Digitale Topographische Karte 1:25.000