

DEEMEL-0200	P01	M14	79_06	
B	E	G	Stat.: 62,23 bis 64,36	
Durchführung wechselseitige Sohlkrautung mit teilweise Krautboot zur Erzeugung eines mäandrierenden Strömungsmusters, Einhalten eines Mindestabstandes zur Gewässersohle; terminliche Einschränkung der Krautung (August/September) (nach Umsetzung M43 (501))				
<b>Verbesserung der Gewässerstruktur</b>				
	kR	mR	IR	

DEEMEL-0200	P01	M02	70_02	r. U. + l. U.
B	E	G	Stat.: 62,23 bis 64,36	
Erwerb der Flächen für 10m breiten Randstreifen beidseitig, Flurstück von 5m bereits vorhanden (im Zusammenhang mit M01 (73_01) - Minimalvariante)				
<b>Verbesserung der Gewässerstruktur und Gewässergüte</b>				
	kR	mR	IR	

DEEMEL-0200	P01	M01	73_01	r. U. + l. U.
B	E	G	Stat.: 62,23 bis 64,36	
Variante 1 (Minimalvariante): Ausweisung eines Randstreifens von beidseitig 10m (bereits Flurstück von 5m vorhanden)				
<b>Verbesserung der Gewässerstruktur und Gewässergüte</b>				
	kR	mR	IR	

DEEMEL-0200	P01	M04	70_02	r. U. + l. U.
B	E	G	Stat.: 62,23 bis 64,36	
Erwerb der Flächen des 60m (mind. 18m) breiten Gewässerkorridors beidseitig (im Zusammenhang mit M03 (70_01) - Maximalvariante)				
<b>Verbesserung der Gewässerstruktur und Gewässergüte</b>				
	kR	mR	IR	

DEEMEL-0200	P01	M15	79_08	
B	E	G	Stat.: 63,23 bis 64,36	
wechselseitige Böschungsmahd; Verzicht auf Schlegelmähwerke; Gehölzaufwuchs einseitig zulassen				
<b>Verbesserung der Gewässerstruktur</b>				
	kR	mR	IR	

DEEMEL-0200	P01	M09	72_07	
B	E	G	Stat.: 62,23 bis 64,36	
natürliche Habitatelemente einbringen, wie z.B. Totholz				
<b>Verbesserung der Gewässerstruktur und Initiierung einer gewässertypischen Eigendynamik</b>				
	kR	mR	IR	

DEEMEL-0200	P01	M05	73_05	r. U. + l. U.
B	E	G	Stat.: 62,23 bis 64,36	
Anlage von Gehölzen im Wechsel der Gewässerseiten im Randstreifen und Ufer, bevorzugt West- bzw. Südseite				
<b>Verbesserung der Gewässerstruktur und Gewässergüte</b>				
	kR	mR	IR	

# Gewässerentwicklungskonzept Löcknitz (Elbe)

Karte 7-2: Maßnahmen - Löcknitz (EMEL-0200 - P01)

Blatt 2 von 2

## Zeichenerklärung

### Maßnahme

	70_02	Flächenerwerb im Gewässerentwicklungskorridor
	72_07	natürliche Habitatelemente einbauen
	73_01	Gewässerrandstreifen ausweisen
	73_05	Initialpflanzungen für standortheimischen Gehölzsaum zur Verbesserung von Habitaten
	79_06	Krautung optimieren
	79_08	Böschungsmahd optimieren

Wasserkörper-ID	P01	M01	71_99	Uferseite
B	E	G	Stationierung	
Maßnahmenbeschreibung				
Entwicklungsziel				
	kR	mR	IR	

P01 = Planungsabschnitt  
M01 = Maßnahme  
71\_99 = Einzelmaßnahmentyp-ID  
kR = kurzfristige Realisierung  
mR = mittelfristige Realisierung  
IR = langfristige Realisierung

B	Belassen	E	Entwickeln	G	Gestalten			
	Planungsabschnittsgrenze					WRRL-berichtsfl. Fließgewässer		FFH-Gebiet
	Kilometrierung					Standort punktuelle Maßnahme		

Anmerkung.: Im Löcknitz-Einzugsgebiet sind die Maßnahmen (61\_01 - Stauziele und 61\_02 - Wasserentnahmen) zur Gewährleistung des erforderlichen Mindestabflusses zu beachten und zu prüfen.

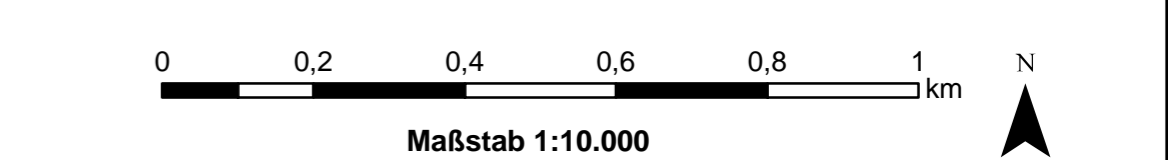
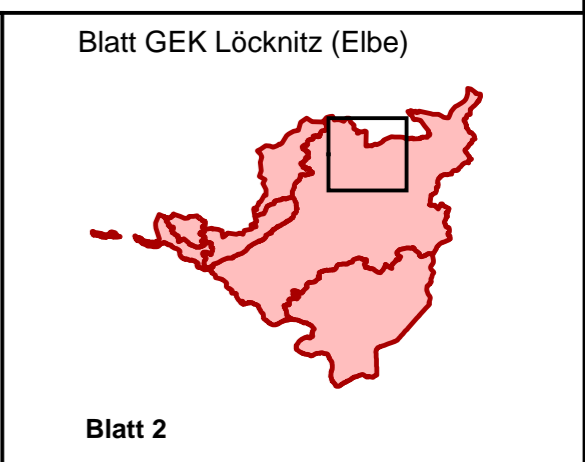
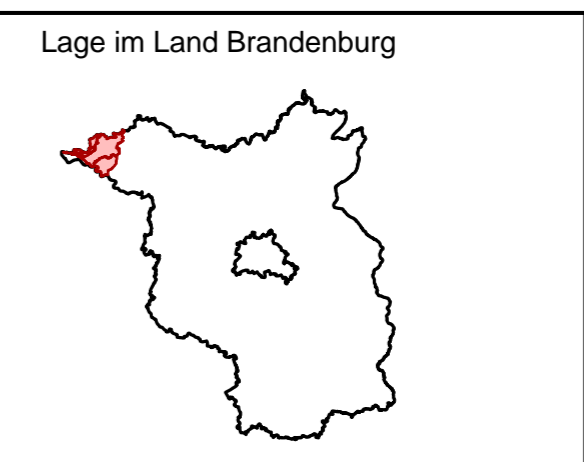
**LANDESAMT FÜR UMWELT, GESUNDHEIT UND VERBRAUCHERSCHUTZ BRANDENBURG**  
Regionalabteilung West

biota - Institut für ökologische Forschung und Planung GmbH

IHU Geologie und Analytik GmbH

**Gewässerentwicklungskonzept Löcknitz (Elbe)**  
Karte 7-2: Maßnahmen - Löcknitz (EMEL-0200 - P01)

Stand: November 2014



Kartengrundlage:  
Landesvermessung und Geobasisinformation Brandenburg (LGB)  
Digitale Topographische Karte 1:25.000