

DEEMEL-0200	P01	M10	72	
B	E	G	Stat.: 63,12 bis 64,36	
Querschnittsgestaltung/Strukturaneicherung; punktuelle Profileinengungen durch Einbringen Totholzstrukturen (Berücksichtigung des noch ausstehenden Muschelgutachtens) (Maßnahmen aus BVP MV)				
Gewässermorphologie, Biologie		kR	mR	IR

DEEMEL-0200	P01	M11	73, 74	r. U. + l. U.
B	E	G	Stat.: 63,12 bis 64,36	
Einrichtung Uferstrandstreifen beidseitig, einschl. Anpflanzung Ufergehölze (Berücksichtigung des ausstehenden Muschelgutachtens von 2008) (Maßnahmen aus BVP MV)				
Gewässerumland, physikalisch-chemisch Güte, Gewässermorphologie		kR	mR	IR

DEEMEL-0200	P01	M12	501	
B	E	G	Stat.: 63,12 bis 64,36	
Gutachten zur Verbreitung und den Ansprüchen der Bachmuschel im FFH-Gebiet; alle Maßnahmen nach dem Vorliegen des Gutachtens überprüft und ggf. angepasst werden (Maßnahmen aus BVP MV)				
Biologie		kR	mR	IR

DEEMEL-0200	P01	M06	72_99	r. U. + l. U.
B	E	G	Stat.: 62,23 bis 63,12	
Variante 1 (Vorzugsvariante): Laufverschwenkung im Bereich der anzulegenden Gewässerrandstreifen (Gewässerrandstreifen beidseitig von 10m oder 60m, linksseitig bereits Flurstück 5m vorhanden), gestufte Profilierung des Gerinnes zum Abführen verschiedener Abflüsse				
Verbesserung der Gewässerstruktur und Gewässergüte		kR	mR	IR

DEEMEL-0200	P01	M07	71_99	
B	E	G	Stat.: 62,23 bis 63,12	
Variante 2: eine gestufte Profilierung des Gerinnes innerhalb des vorhandenen Profils zum schadlosen Abführen verschiedener Abflüsse, Nutzung des Bereiches des Gewässerrandstreifens von 10m oder max. 120m beidseitig				
Verbesserung der Gewässerstruktur und Gewässergüte		kR	mR	IR

DEEMEL-0200	P01	M13	501	
B	E	G	Stat.: 63,12 bis 64,36	
Erstellung einer Modellierungsstudie zu den hydraulischen Gegebenheiten bzw. möglichen hydraulischen Belastbarkeit des Löcknitzprofils hinsichtlich der Durchführung einer mäandrierenden Stromstrichmäh (Maßnahmen aus BVP MV)				
Verbesserung der Gewässerstruktur und des Fließverhaltens		kR	mR	IR

DEEMEL-0200	P01	M03	70_01	r. U. + l. U.
B	E	G	Stat.: 62,23 bis 64,36	
Variante 2 (Maximalvariante): Ausweisung eines Gewässerkorridors von beidseitig 60m (mind. 18m) (geringer Raumwiderstand) (nach Blaue RL NRW)				
Verbesserung der Gewässerstruktur und Gewässergüte		kR	mR	IR

DEEMEL-0200	P01	M08	72_04	r. U. + l. U.
B	E	G	Stat.: 62,23 bis 63,12	
Variante 3: Uferlinie beidseitig heterogen gestalten (im Zusammenhang mit M09 (72_07))				
Verbesserung der Gewässerstruktur		kR	mR	IR

# Gewässerentwicklungskonzept Löcknitz (Elbe)

Karte 7-2: Maßnahmen - Löcknitz (EMEL-0200 - P01)

Blatt 1 von 2

## Zeichenerklärung

### Maßnahme

	501	Konzeptionelle Maßnahme - Erstellung von Konzeptionen / Studien / Gutachten
	70_01	Gewässerentwicklungskorridor ausweisen
	71_99	sonstige Maßnahme zur Vitalisierung des Gewässers
	72	Maßnahmen zur Habitatverbesserung im Gewässer durch Laufveränderung, Ufer- und Sohlgestaltung (BVP MV)
	72_04	Uferlinie durch Nischen, Vorsprünge und Randstreifen punktuell brechen
	72_99	sonstige Maßnahme zur Habitatverbesserung im Gewässer
	73	Maßnahmen zur Verbesserung von Habitaten im Uferbereich (BVP MV)
	74	Maßnahmen zur Verbesserung von Habitaten im Gewässerentwicklungskorridor (BVP MV)

Wasserkörper-ID	P01	M01	71_99	Uferseite
B	E	G	Stationierung	
Maßnahmenbeschreibung				
Entwicklungsziel		kR	mR	IR

P01 = Planungsabschnitt  
M01 = Maßnahme  
71\_99 = Einzelmaßnahmentyp-ID  
kR = kurzfristige Realisierung  
mR = mittelfristige Realisierung  
IR = langfristige Realisierung

B Belassen E Entwickeln G Gestalten

- Planungsabschnittsgrenze
- WRRL-berichtsfl. Fließgewässer
- FFH-Gebiet
- Kilometrierung
- Standort punktuelle Maßnahme

Anmerkung.: Im Löcknitz-Einzugsgebiet sind die Maßnahmen (61\_01 - Stauziele und 61\_02 - Wasserentnahmen) zur Gewährleistung des erforderlichen Mindestabflusses zu beachten und zu prüfen.

**LANDESAMT FÜR UMWELT, GESUNDHEIT UND VERBRAUCHERSCHUTZ BRANDENBURG**  
Regionalabteilung West

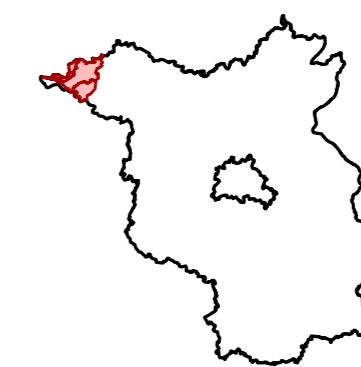
biota - Institut für ökologische Forschung und Planung GmbH

IHU Geologie und Analytik GmbH

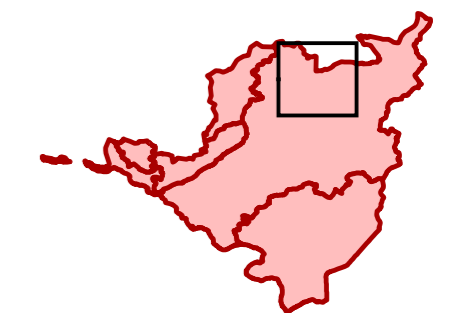
**Gewässerentwicklungskonzept Löcknitz (Elbe)**  
Karte 7-2: Maßnahmen - Löcknitz (EMEL-0200 - P01)

Stand: November 2014

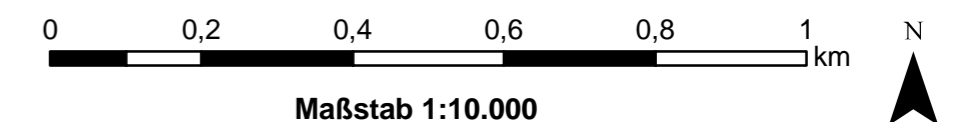
Lage im Land Brandenburg



Blatt GEK Löcknitz (Elbe)



Blatt 1



Kartengrundlage:  
Landesvermessung und Geobasisinformation Brandenburg (LGB)  
Digitale Topographische Karte 1:25.000