

DE593278_1058	P01	M04	73_06	I. U.
B	E	G	Stat.: 6,13 bis 6,31; 6,55 bis 6,61; 6,69 bis 6,74; 6,86 bis 7,35	
Ergänzung der Gehölze im linksseitigen Ufer und im vorhandenen Randstreifen				
Verbesserung der Gewässerstruktur und Gewässergüte				
	kR	mR	IR	

DE593278_1058	P01	M08	70_03	I. U.
B	E	G	Stat.: 8,11 bis 9,72	
einstellen oder zurücknehmen der Grünlandnutzung auf ein Minimum (im Zusammenhang der Umsetzung Maßnahme M10 (74_07))				
Verbesserung der Gewässergüte				
	kR	mR	IR	

DE593278_1058	P01	M12	79_06	I. U.
B	E	G	Stat.: 7,41 bis 10,79	
Durchführung einer Sohlkrautung mit Mähboot aller 2 Jahre, Einhalten eines Mindestabstandes zur Gewässersohle; terminliche Einschränkung der Krautung (August/September)				
Verbesserung der Gewässergüte				
	kR	mR	IR	

DE593278_1058	P01	M01	73_01	I. U. + r. U.
B	E	G	Stat.: 5,32 bis 5,36; 6,55 bis 6,61; 6,86 bis 7,35; 7,47 bis 7,77	
Ausweisung eines Randstreifens von linksseitig 5 m Breite, von Stat. 6,97 bis 7,35 lediglich rechtsseitig				
Verbesserung der Gewässerstruktur und Gewässergüte				
	kR	mR	IR	

DE593278_1058	P01	M11	508	I. U.
B	E	G	Stat.: 8,50	
Funktionsüberprüfung der biologischen Messstelle (keine Messwerte vorhanden) und ggf. Neuerrichtung einer Messstelle				
Verbesserung der Gewässergüte				
	kR	mR	IR	

DE593278_1058	P01	M09	73_05	I. U.
B	E	G	Stat.: 8,11 bis 9,72	
Anlage von Gehölzen im Randstreifen linksseitig zur Verhinderung Nährstoffeintrag aus Flächen (Ausnahme Stat. 9,25 bis 9,35) (im Zusammenhang M06 (73_01))				
Verbesserung der Gewässerstruktur und Gewässergüte; Verringerung des Nährstoffaustrages aus der Fläche				
	kR	mR	IR	

DE593278_1058	P01	M06	73_01	I. U.
B	E	G	Stat.: 8,11 bis 9,71	
Maximalvariante: Ausweisung eines Randstreifens linksseitig mindestens 10 m Breite (Ausnahme Stat. 9,04 bis 9,35)				
Verbesserung der Gewässerstruktur und Gewässergüte				
	kR	mR	IR	

DE593278_1058	P01	M05	70_03	I. U.
B	E	G	Stat.: 7,11; 7,18	
Trinkstelle/Ufervertritt linksseitig einstellen				
Verbesserung der Gewässerstruktur und Gewässergüte				
	kR	mR	IR	

DE593278_1058	P01	M07	70_02	I. U.
B	E	G	Stat.: 8,11 bis 9,72	
Erwerb der Flächen des mind. 10m breiten Gewässerrandstreifens linksseitig (im Zusammenhang mit M06 (73_01)) (Ausnahme Stat. 9,04 bis 9,35)				
Verbesserung der Gewässerstruktur und Gewässergüte				
	kR	mR	IR	

DE593278_1058	P01	M10	74_07	I. U.
B	E	G	Stat.: 8,11 bis 9,72	
kammern oder aufweiten von Entwässerungsgräben linksseitig zum Wasser- und Nährstoffrückhalt, Wasser flächig versickern lassen (siehe Planung GLP & BÜRO STOLPE)				
Verbesserung der Gewässerstruktur und Gewässergüte; Verringerung des Nährstoffaustrages aus der Fläche				
	kR	mR	IR	

DE593278_1058	P01	M03	71_99	I. U.
B	E	G	Stat.: 5,32 bis 7,35	
Maximalvariante: eine gestufte Profilierung des Gerinnes innerhalb des vorhandenen Profils; Nutzung des Bereiches der Erlenbruchflächen und der vorhanden bzw. anzulegenden Randstreifen				
Verbesserung der Gewässerstruktur und Eigendynamik				
	kR	mR	IR	

DE593278_1058	P01	M02	73_05	I. U.
B	E	G	Stat.: 5,32 bis 5,36; 7,47 bis 7,77; 7,94 bis 8,01	
Anlage von Gehölzen im Randstreifen und im Ufer linksseitig				
Verbesserung der Gewässerstruktur und Gewässergüte				
	kR	mR	IR	

Gewässerentwicklungskonzept Löcknitz (Elbe)

Karte 7-27: Maßnahmen - Rudower Seekanal (593278_1058 - P01)

Blatt 1 von 1

Zeichenerklärung

Maßnahme

KM	508	Konzeptionelle Maßnahme - Vertiefende Untersuchungen und Kontrollen
N	70_03	Nutzungsänderungen im Entwicklungskorridor
	70_02	Flächenerwerb für Gewässerentwicklungskorridor
	70_03	Nutzungsänderungen im Entwicklungskorridor
	71_99	sonstige Maßnahme zur Vitalisierung des Gewässers
	73_01	Gewässerrandstreifen ausweisen
	73_05	Initialpflanzungen für standortheimischen Gehölzsaum zur Verbesserung von Habitaten
	73_06	standortheimischen Gehölzsaum zur Verbesserung von Habitaten ergänzen
	74_07	Entwässerungsgräben kammern oder verfüllen
	79_06	Krautung optimieren

Wasserkörper-ID	P01	M01	71_99	Uferseite
B	E	G	Stationierung	
Maßnahmenbeschreibung				
Entwicklungsziel				
	kR	mR	IR	

P01 = Planungsabschnitt
M01 = Maßnahme
71_99 = Einzelmaßnahmentyp-ID
kR = kurzfristige Realisierung
mR = mittelfristige Realisierung
IR = langfristige Realisierung

B Belassen E Entwickeln G Gestalten

- Planungsabschnittsgrenze
- WRRL-berichtsfl. Fließgewässer
- FFH-Gebiet
- Kilometrierung
- Standort punktuelle Maßnahme

Anmerkung.: Im Löcknitz-Einzugsgebiet sind die Maßnahmen (61_01 - Stauziele und 61_02 - Wasserentnahmen) zur Gewährleistung des erforderlichen Mindestabflusses zu beachten und zu prüfen.

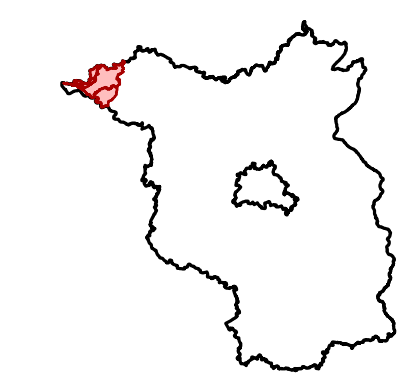
LANDESAMT FÜR UMWELT, GESUNDHEIT UND VERBRAUCHERSCHUTZ BRANDENBURG
Regionalabteilung West

biota - Institut für ökologische Forschung und Planung GmbH
IHU Geologie und Analytik GmbH

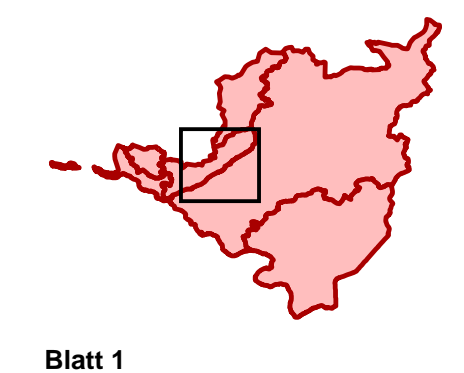
Gewässerentwicklungskonzept Löcknitz (Elbe)
Karte 7-27: Maßnahmen - Rudower Seekanal (593278_1058 - P01)

Stand: November 2014

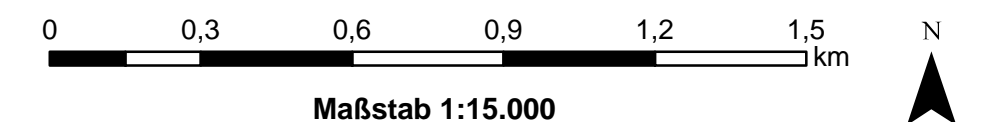
Lage im Land Brandenburg



Blatt GEK Löcknitz (Elbe)



Blatt 1



Maßstab 1:15.000

Kartengrundlage:
Landesvermessung und Geobasisinformation Brandenburg (LGB)
Digitale Topographische Karte 1:25.000