

| | | | | |
|---|-----|-----|----------------------|----|
| DE593278_1056 | P01 | M11 | 72_01 | |
| B | E | G | Stat.: 0,60 bis 1,21 | |
| Maximalvariante: Wiederherstellung von rechtsseitigen Alllauf (Flurstücke vorhanden sowie Strukturen erkennbar) | | | | |
| Verbesserung der Gewässerstruktur, Gewässergüte und Wasserhaushalt | | kR | mR | IR |

| | | | | |
|---|-----|-----|----------------------|----|
| DE593278_1056 | P01 | M13 | 70_02 | |
| B | E | G | Stat.: 0,80 bis 1,21 | |
| Erwerb der Flächen des Initialgerinnes, des 10 m breiten Gewässerrandstreifens beidseitig sowie des Gewässerverlaufs im Bereich des Anschlusses des Initialgerinnes an den derzeitigen Verlauf (nach Umsetzung M11 (72_01)) | | | | |
| Verbesserung der Gewässerstruktur und Gewässergüte | | kR | mR | IR |

| | | | | |
|--|-----|-----|----------------------|----|
| DE593278_1056 | P01 | M12 | 73_01 | |
| B | E | G | Stat.: 0,80 bis 1,21 | |
| Ausweisung eines Randstreifens beidseitig 5 m Breite am rechtsseitigen wiederherzustellenden Alllauf (im Zusammenhang mit M11 (72_01)) | | | | |
| Verbesserung der Gewässerstruktur und Gewässergüte | | kR | mR | IR |

Gewässerentwicklungskonzept Löcknitz (Elbe)

Karte 7-26: Maßnahmen - Rudower Seekanal (593278_1056 - P01)

Blatt 2 von 2

Zeichenerklärung

| Maßnahme | | |
|----------|-------|--|
| | 70_02 | Flächenerwerb für Gewässerentwicklungskorridor |
| | 72_01 | Initialgerinne für Neutrassierung anlegen |
| | 73_01 | Gewässerrandstreifen ausweisen |

| | | | | | |
|-----------------------|-----|-----|---------------|-----------|----|
| Wasserkörper-ID | P01 | M01 | 71_99 | Uferseite | |
| B | E | G | Stationierung | | |
| Maßnahmenbeschreibung | | | | | |
| Entwicklungsziel | | | kR | mR | IR |

P01 = Planungsabschnitt
M01 = Maßnahme
71_99 = Einzelmaßnahmentyp-ID
kR = kurzfristige Realisierung
mR = mittelfristige Realisierung
IR = langfristige Realisierung

| | | | | | |
|---|--------------------------|---|--------------------------------|---|------------|
| B | Belassen | E | Entwickeln | G | Gestalten |
| | Planungsabschnittsgrenze | | WRRL-berichtsfl. Fließgewässer | | FFH-Gebiet |
| | Kilometrierung | | Standort punktuelle Maßnahme | | |

Anmerkung.: Im Löcknitz-Einzugsgebiet sind die Maßnahmen (61_01 - Stauziele und 61_02 - Wasserentnahmen) zur Gewährleistung des erforderlichen Mindestabflusses zu beachten und zu prüfen.

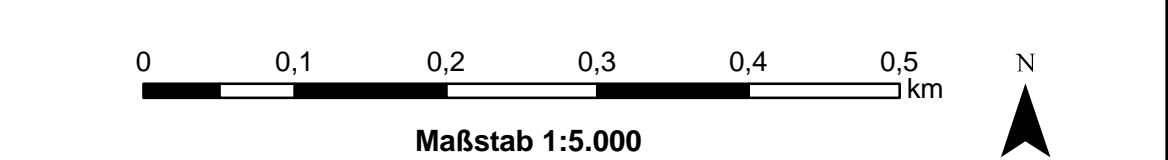
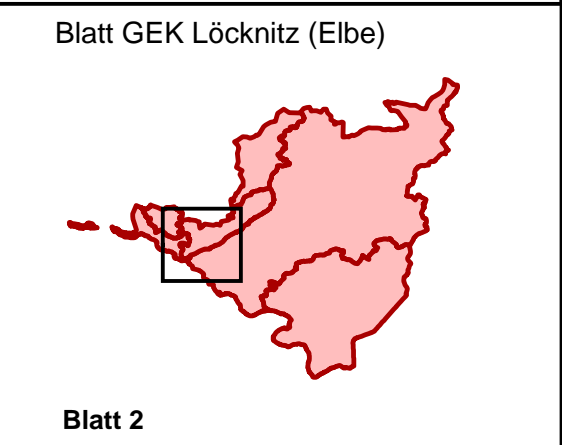
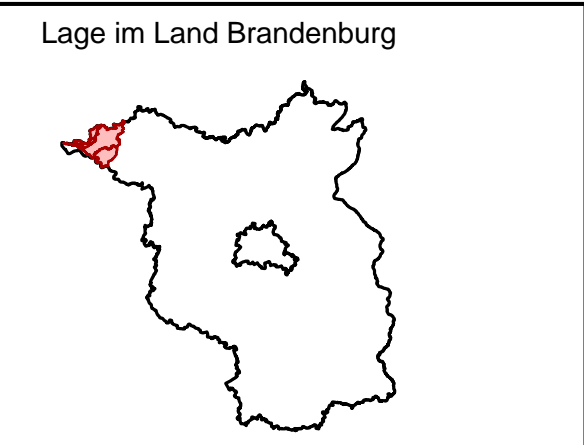
LANDESAMT FÜR UMWELT, GESUNDHEIT UND VERBRAUCHERSCHUTZ BRANDENBURG
Regionalabteilung West

biota - Institut für ökologische Forschung und Planung GmbH

IHU Geologie und Analytik GmbH

Gewässerentwicklungskonzept Löcknitz (Elbe)
Karte 7-26: Maßnahmen - Rudower Seekanal (593278_1056 - P01)

Stand: November 2014



Kartengrundlage:
Landesvermessung und Geobasisinformation Brandenburg (LGB)
Digitale Topographische Karte 1:25.000