

DE593268_1055	P01	M02	73_01
B	E	G	
Stat.: 0+000 bis 5+431			
Ausweisung von Gewässerrandstreifen mit einer Breite von 5 m je Seite			
Verbesserung der Gewässergüte			
		kR	mR
			IR

DE593268_1055	P01	M01	73_05
B	E	G	
Stat.: 0+000 bis 5+431			
Anlage von Gehölzen im Ufer (auf Mittelwasserlinie), abschnittsweise auf der südlichen Gewässerseite zur Verbesserung der Habitatvielfalt und zur Reduzierung der Nährstoffeinträge			
Verbesserung der Gewässerstruktur und Gewässergüte			
		kR	mR
			IR

# Gewässerentwicklungskonzept Lößnitz (Elbe)

Karte 7-25: Maßnahmen und Prioritäten - Düppgraben I (593268\_1055 - P01)

Blatt 1 von 1

## Zeichenerklärung

	69_01	Stautafeln für die Herstellung der Durchgängigkeit ersatzlos rückbauen
	69_02	Stauanlage für die Herstellung der Durchgängigkeit durch raue Gleite ersetzen
	69_05	Fischpass an Wehr anlegen
	69_10	Durchlass rückbauen oder umgestalten
	69_99	sonstige Maßnahmen zur Herstellung der linearen Durchgängigkeit
	501	Konzeptionelle Maßnahme - Erstellung von Studien
	70_02	Flächenerwerb für Gewässerentwicklungskorridor
	72_07	natürliche Habitatelemente einbauen
	73_01	Gewässerrandstreifen ausweisen
	73_05	Initialpflanzungen für standortheimischen Gehölzsaum
	73_06	standortheimischen Gehölzsaum ergänzen (zweite Reihe)
	73_07	gewässertypische Makrophytenvegetation fördern
	74_02	Sekundärraue anlegen
	79_06	Krautung optimieren
	79_08	Böschungsmahd optimieren

Wasserkörper-ID	P01	M01	72_11
B	E	G	
Stationierung			
Maßnahmebeschreibung			
Entwicklungsziel			
		kR	mR
			IR

Planungsabschnittsgrenze     WRRL-berichtspflichtiges Fließgewässer  
 Kilometrierung

Anmerkung.: Im Lößnitz-Einzugsgebiet sind die Maßnahmen (61\_01 - Stauziele und 61\_02 - Wasserentnahmen) zur Gewährleistung des erforderlichen Mindestabflusses zu beachten und zu prüfen.

**LANDESAMT FÜR UMWELT, GESUNDHEIT UND VERBRAUCHERSCHUTZ BRANDENBURG**  
 Regionalabteilung West

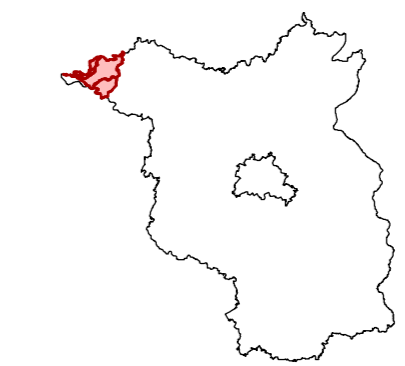
biota - Institut für ökologische Forschung und Planung GmbH

IHU Geologie und Analytik GmbH


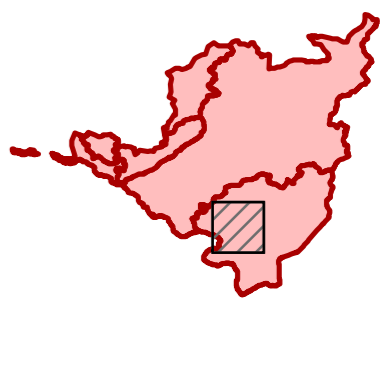
**Gewässerentwicklungskonzept Lößnitz (Elbe)**  
 Karte 7-25: Maßnahmen und Prioritäten - Düppgraben I (593268\_1055 - P01)

Stand: November 2014

Lage im Land Brandenburg



Blatt GEK Lößnitz (Elbe)



Kartengrundlage:  
 Landesvermessung und Geobasisinformation Brandenburg (LGB)  
 Digitale Topographische Karte 1:25.000