

DE59324_539			P08	M01	73_01
B	E	G	Stat.: 18+100 bis 19+400		
Ausweisung von Gewässerrandstreifen mit einer Breite von 5 m je Seite			Verbesserung der Gewässergüte		
			kR	mR	IR

DE59324_539			P06	M01	69_10
B	E	G	Stat.: 14+487 Stat.: 15+530 Stat.: 15+750 Stat.: 16+260		
Rohrdurchlässe (Waldwege), BW 30, BW 31, BW 32, BW 33, zur Herstellung der Ökologischen Durchgängigkeit umgestalten (Einbringen von Sediment oder Neubau mit durchgängiger Sohle)			Verbesserung der Gewässerstruktur und der ökologischen Durchgängigkeit		
			kR	mR	IR

Gewässerentwicklungskonzept Löcknitz (Elbe)

Karte 7-21: Maßnahmen und Prioritäten - Bekgraben (59324_539 - P06 - P08)

Blatt 3 von 3

Zeichenerklärung

	69_01	Stautafeln für die Herstellung der Durchgängigkeit ersatzlos rückbauen
	69_02	Stauanlage für die Herstellung der Durchgängigkeit durch raue Gleite ersetzen
	69_05	Fischpass an Wehr anlegen
	69_10	Durchlass rückbauen oder umgestalten
	69_99	sonstige Maßnahmen zur Herstellung der linearen Durchgängigkeit
	501	Konzeptionelle Maßnahme - Erstellung von Studien
	70_02	Flächenerwerb für Gewässerentwicklungskorridor
	72_07	natürliche Habitatelemente einbauen
	73_01	Gewässerrandstreifen ausweisen
	73_05	Initialpflanzungen für standortheimischen Gehölzsaum
	73_06	standortheimischen Gehölzsaum ergänzen (zweite Reihe)
	73_07	gewässertypische Makrophytenvegetation fördern
	74_02	Sekundäraue anlegen
	79_06	Krautung optimieren
	79_08	Böschungsmahd optimieren

Wasserkörper-ID		P01	M01	72_11	
B	E	G	Stationierung		
Maßnahmebeschreibung					
Entwicklungsziel			kR	mR	IR

B	Belassen	E	Entwickeln	G	Gestalten
---	----------	---	------------	---	-----------

Planungsabschnittsgrenze WRRL-berichtspflichtiges Fließgewässer
 Kilometrierung

Anmerkung.: Im Löcknitz-Einzugsgebiet sind die Maßnahmen (61_01 - Stauziele und 61_02 - Wasserentnahmen) zur Gewährleistung des erforderlichen Mindestabflusses zu beachten und zu prüfen.

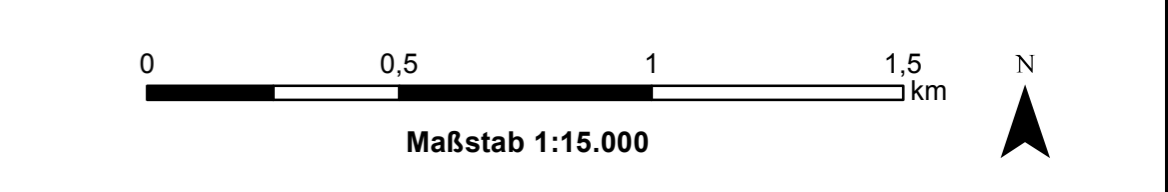
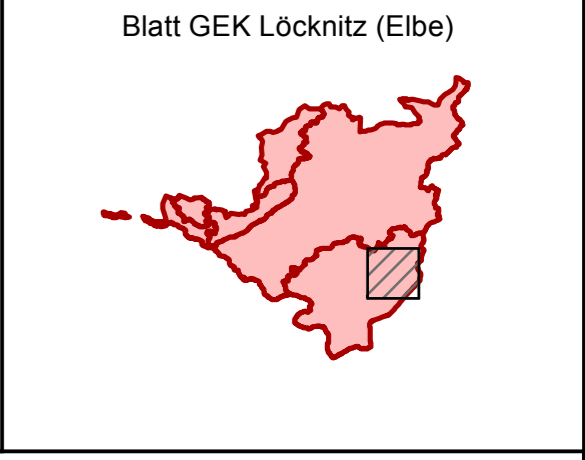
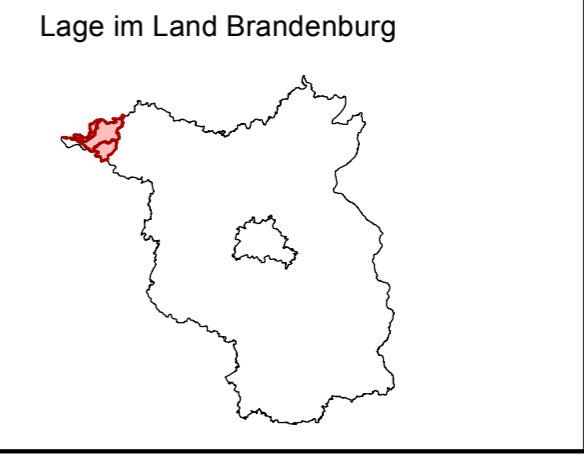
LANDESAMT FÜR UMWELT, GESUNDHEIT UND VERBRAUCHERSCHUTZ BRANDENBURG
 Regionalabteilung West

biota - Institut für ökologische Forschung und Planung GmbH

IHU Geologie und Analytik GmbH

Gewässerentwicklungskonzept Löcknitz (Elbe)
 Karte 7-21: Maßnahmen und Prioritäten - Bekgraben (59324_539 - P06 - P08)

Stand: November 2014



Kartengrundlage:
 Landesvermessung und Geobasisinformation Brandenburg (LGB)
 Digitale Topographische Karte 1:25.000