

Gewässerentwicklungskonzept Lößnitz (Elbe)

Karte 7-20: Maßnahmen - Gadower Graben
(5932396_1424 - P01)

Blatt 1 von 1

Zeichenerklärung

Maßnahme

	73_01	Gewässerrandstreifen ausweisen
	73_05	Initialpflanzungen für standortheimischen Gehölzsaum zur Verbesserung von Habitaten
	73_06	standortheimischen Gehölzsaum zur Verbesserung von Habitaten ergänzen
	79_06	Krautung optimieren
	79_08	Böschungsmahd optimieren

Wasserkörper-ID	P01	M01	71_99	Uferseite
B	E	G		Stationierung
Maßnahmenbeschreibung				
Entwicklungsziel				
				kR mR IR

P01 = Planungsabschnitt
M01 = Maßnahme
71_99 = Einzelmaßnahmentyp-ID
kR = kurzfristige Realisierung
mR = mittelfristige Realisierung
IR = langfristige Realisierung

B	Belassen	E	Entwickeln	G	Gestalten
---	----------	---	------------	---	-----------

- Planungsabschnittsgrenze
- WRRL-berichtsfl. Fließgewässer
- FFH-Gebiet
- Kilometrierung
- Standort punktuelle Maßnahme

Anmerkung.: Im Lößnitz-Einzugsgebiet sind die Maßnahmen (61_01 - Stauziele und 61_02 - Wasserentnahmen) zur Gewährleistung des erforderlichen Mindestabflusses zu beachten und zu prüfen.

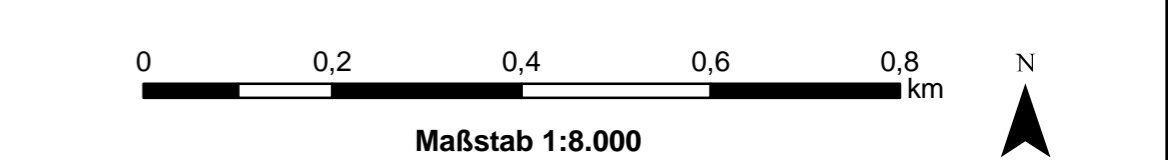
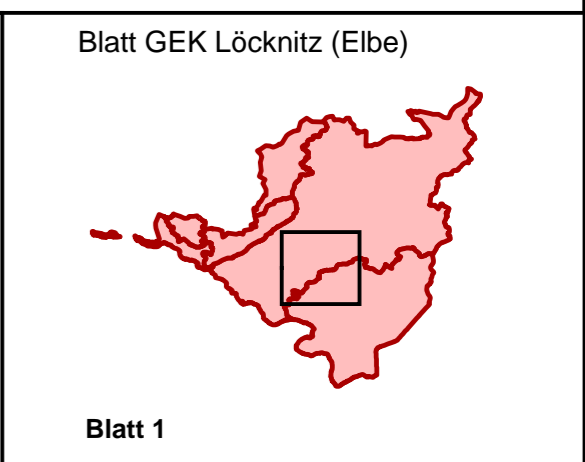
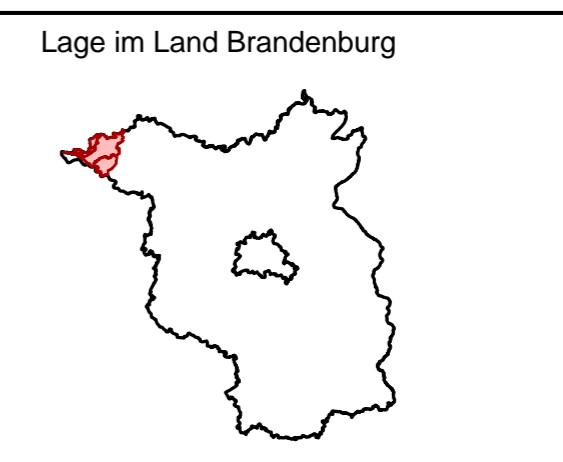
LANDESAMT FÜR UMWELT, GESUNDHEIT UND VERBRAUCHERSCHUTZ BRANDENBURG
Regionalabteilung West

biota - Institut für ökologische Forschung und Planung GmbH

IHU Geologie und Analytik GmbH

Gewässerentwicklungskonzept Lößnitz (Elbe)
Karte 7-20: Maßnahmen - Gadower Graben (5932396_1424 - P01)

Stand: November 2014



Kartengrundlage:
Landesvermessung und Geobasisinformation Brandenburg (LGB)
Digitale Topographische Karte 1:25.000