

Gewässerentwicklungskonzept Löcknitz (Elbe)

Karte 7-1: Maßnahmen - Löcknitz (5932_220 - P05)

Blatt 8 von 19

Zeichenerklärung

Maßnahme

N	70_03	Nutzungsänderungen im Entwicklungskorridor
501		Konzeptionelle Maßnahme - Erstellung von Konzeptionen / Studien / Gutachten
72_07		natürliche Habitatelemente einbauen
73_01		Gewässerrandstreifen ausweisen
73_05		Initialpflanzungen für standortheimischen Gehölzsaum zur Verbesserung von Habitaten
73_06		standortheimischen Gehölzsaum ergänzen
74_06		Flutrinnen / -tümpel für Hochwasserabfluss anlegen
79_11		Ufervegetation erhalten / pflegen

Wasserkörper-ID	P01	M01	71_99	Uferseite	
B	E	G		Stationierung	
Maßnahmenbeschreibung					
Entwicklungsziel					
			kR	mR	IR

P01 = Planungsabschnitt
M01 = Maßnahme
71_99 = Einzelmaßnahmentyp-ID
kR = kurzfristige Realisierung
mR = mittelfristige Realisierung
IR = langfristige Realisierung

B	Belassen	E	Entwickeln	G	Gestalten
---	----------	---	------------	---	-----------

- Planungsabschnittsgrenze
- WRRL-berichtsfl. Fließgewässer
- Kilometrierung
- Standort punktuelle Maßnahme
- ▨ FFH-Gebiet

Anmerkung.: Im Löcknitz-Einzugsgebiet sind die Maßnahmen (61_01 - Stauziele und 61_02 - Wasserentnahmen) zur Gewährleistung des erforderlichen Mindestabflusses zu beachten und zu prüfen.

LANDESAMT FÜR UMWELT, GESUNDHEIT UND VERBRAUCHERSCHUTZ BRANDENBURG
Regionalabteilung West

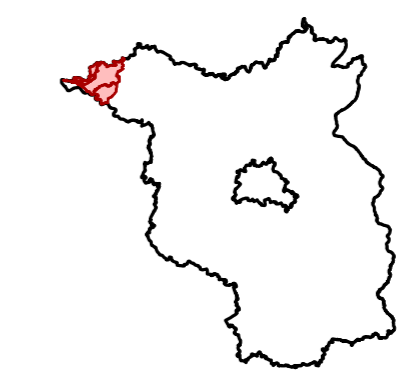
biota - Institut für ökologische Forschung und Planung GmbH
IHU Geologie und Analytik GmbH

Gewässerentwicklungskonzept Löcknitz (Elbe)

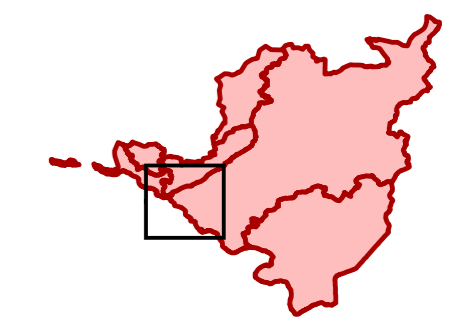
Karte 7-1: Maßnahmen - Löcknitz (5932_220 - P05)

Stand: November 2014

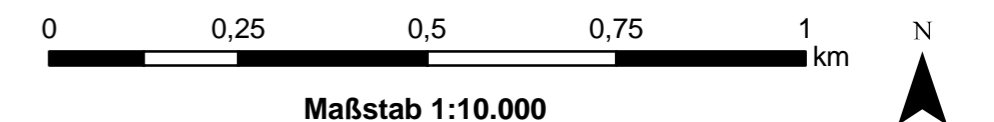
Lage im Land Brandenburg



Blatt GEK Löcknitz (Elbe)



Blatt 8



Maßstab 1:10.000

Kartengrundlage:
Landesvermessung und Geobasisinformation Brandenburg (LGB)
Digitale Topographische Karte 1:25.000

