

Gewässerentwicklungskonzept Lößnitz (Elbe)

Karte 7-1: Maßnahmen - Lößnitz (5932_220 - P07)

Blatt 15 von 19

Zeichenerklärung

Maßnahme		
	70_02	Flächenerwerb für Gewässerentwicklungskorridor
	71_99	sonstige Maßnahme zur Vitalisierung des Gewässers
	72_01	Initialgerinne für Neutrassierung anlegen
	72_04	Uferlinie durch Nischen, Vorsprünge und Randschüttungen zur Verbesserung von Habitaten punktuell brechen
	72_07	natürliche Habitatelemente einbauen
	74_07	Entwässerungsgraben kammern oder verfüllen
	75_01	Nebengewässer als Hauptarm in das Abflusgeschehen einbinden
	75_02	Nebengewässer dauerhaft an Hauptgewässer anbinden

Wasserkörper-ID	P01	M01	71_99	Uferseite
B	E	G		Stationierung
Maßnahmenbeschreibung				
Entwicklungsziel				
				kR mR IR

P01 = Planungsabschnitt
M01 = Maßnahme
71_99 = Einzelmaßnahmentyp-ID

kR = kurzfristige Realisierung
mR = mittelfristige Realisierung
IR = langfristige Realisierung

B Belassen			E Entwickeln			G Gestalten		
	Planungsabschnittsgrenze							
	WRRL-berichtsfl. Fließgewässer							
	Standort punktuelle Maßnahme							
	FFH-Gebiet							

Anmerkung.: Im Lößnitz-Einzugsgebiet sind die Maßnahmen (61_01 - Stauziele und 61_02 - Wasserentnahmen) zur Gewährleistung des erforderlichen Mindestabflusses zu beachten und zu prüfen.

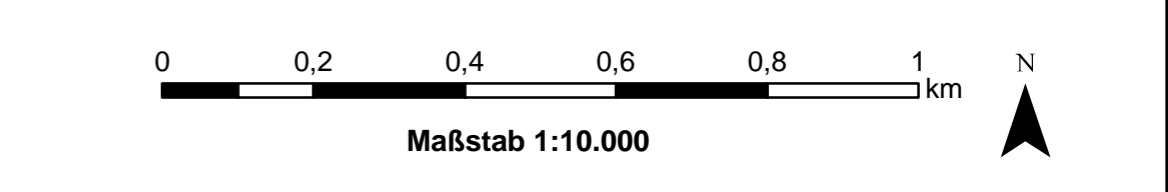
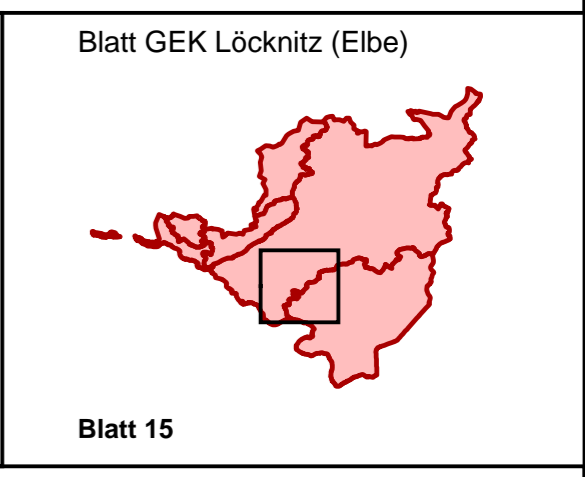
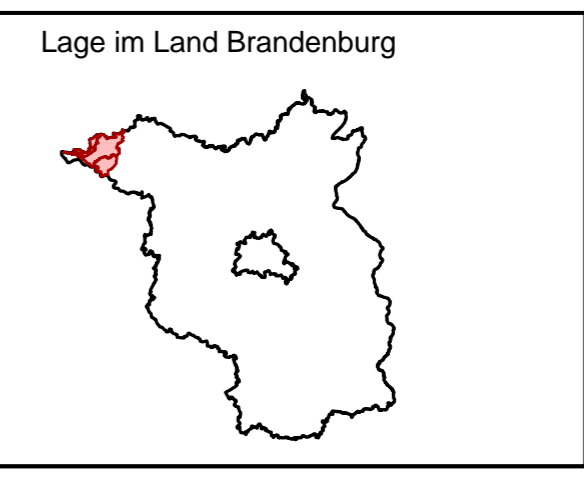
LANDESAMT FÜR UMWELT, GESUNDHEIT UND VERBRAUCHERSCHUTZ BRANDENBURG
Regionalabteilung West

biota - Institut für ökologische Forschung und Planung GmbH
IHU Geologie und Analytik GmbH

Gewässerentwicklungskonzept Lößnitz (Elbe)

Karte 7-1: Maßnahmen - Lößnitz (5932_220 - P07)

Stand: November 2014



Kartengrundlage:
Landesvermessung und Geobasisinformation Brandenburg (LGB)
Digitale Topographische Karte 1:25.000