

Gewässerentwicklungskonzept Löcknitz (Elbe)

Karte 7-1: Maßnahmen - Löcknitz (5932_220 - P06)

Blatt 13 von 19

Zeichenerklärung

Maßnahme

	70_01	Gewässerentwicklungskorridor ausweisen
	70_02	Flächenerwerb für Gewässerentwicklungskorridor
	72_01	Initialgerinne für Neutrassierung anlegen
	73_01	Gewässerrandstreifen ausweisen
	73_05	Initialpflanzungen für standortheimischen Gehölzsaum zur Verbesserung von Habitaten
	75_01	Nebengewässer als Hauptarm in das Abflusgeschehen einbinden
	75_99	sonstige Maßnahme zum Anschluss von Seitengewässern / Altarmen
	79_99	sonstige Maßnahme zur Anpassung / Optimierung der Gewässerunterhaltung

Wasserkörper-ID	P01	M01	71_99	Uferseite	
B	E	G		Stationierung	
Maßnahmenbeschreibung					
Entwicklungsziel					
			kR	mR	IR

P01 = Planungsabschnitt
M01 = Maßnahme
71_99 = Einzelmaßnahmentyp-ID

kR = kurzfristige Realisierung
mR = mittelfristige Realisierung
IR = langfristige Realisierung

B	Belassen	E	Entwickeln	G	Gestalten
---	----------	---	------------	---	-----------

- Planungsabschnittsgrenze
- WRRL-berichtsfl. Fließgewässer
- Kilometrierung
- Standort punktuelle Maßnahme
- FFH-Gebiet

Anmerkung.: Im Löcknitz-Einzugsgebiet sind die Maßnahmen (61_01 - Stauziele und 61_02 - Wasserentnahmen) zur Gewährleistung des erforderlichen Mindestabflusses zu beachten und zu prüfen.

LANDESAMT FÜR UMWELT, GESUNDHEIT UND VERBRAUCHERSCHUTZ BRANDENBURG
Regionalabteilung West

biota - Institut für ökologische Forschung und Planung GmbH

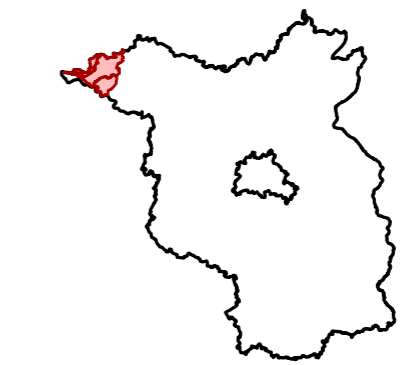
IHU Geologie und Analytik GmbH

Gewässerentwicklungskonzept Löcknitz (Elbe)

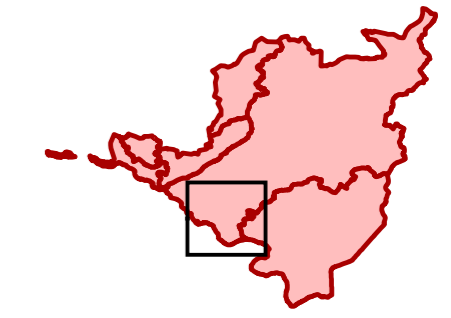
Karte 7-1: Maßnahmen - Löcknitz (5932_220 - P06)

Stand: November 2014

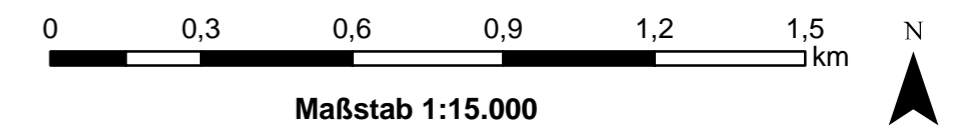
Lage im Land Brandenburg



Blatt GEK Löcknitz (Elbe)



Blatt 13



Maßstab 1:15.000

Kartengrundlage:
Landesvermessung und Geobasisinformation Brandenburg (LGB)
Digitale Topographische Karte 1:25.000