

DE59323924_1634	P01	M04	79_08	
B	E	G	Stat.: 0,00 bis 0,72	
Böschungsmahd unter Schonung des unmittelbaren Wasserwechselbereiches (etwa 30 cm über Wasserlinie), Verzicht auf Schlegelmähwerke				
Verbesserung der Gewässerstruktur		kR	mR	IR

DE59323924_1634	P01	M02	73_05	
B	E	G	Stat.: 0,00 bis 0,72	
Anlage von Gehölzen im Randstreifen und im Ufer im Wechsel der Gewässerseiten, bevorzugt Südseite				
Verbesserung der Gewässerstruktur und Gewässergüte		kR	mR	IR

DE59323924_1634	P01	M03	79_06	
B	E	G	Stat.: 0,00 bis 0,72	
Durchführung einer Sohlkrautung, Einhalten eines Mindestabstandes zur Gewässersohle; terminliche Einschränkung der Krautung (August/September)				
Verbesserung der Gewässerstruktur		kR	mR	IR

DE59323924_1634	P01	M01	73_01	I. U. + r. U.
B	E	G	Stat.: 0,00 bis 0,72	
Ausweisung eines Randstreifens beidseitig von 5 m Breite				
Verbesserung der Gewässerstruktur und Gewässergüte		kR	mR	IR

Gewässerentwicklungskonzept Löcknitz (Elbe)

Karte 7-19: Maßnahmen - Mittelfeldgraben (59323924_1634 - P01)

Blatt 1 von 1

Zeichenerklärung

Maßnahme		
	73_01	Gewässerrandstreifen ausweisen
	73_05	Initialpflanzungen für standortheimischen Gehölzsaum zur Verbesserung von Habitaten
	79_06	Krautung optimieren
	79_08	Böschungsmahd optimieren

Wasserkörper-ID	P01	M01	71_99	Uferseite	
B	E	G		Stationierung	
Maßnahmenbeschreibung					
Entwicklungsziel			kR	mR	IR

P01 = Planungsabschnitt
M01 = Maßnahme
71_99 = Einzelmaßnahmentyp-ID
kR = kurzfristige Realisierung
mR = mittelfristige Realisierung
IR = langfristige Realisierung

B	Belassen	E	Entwickeln	G	Gestalten
	Planungsabschnittsgrenze		WRRL-berichtsfl. Fließgewässer		FFH-Gebiet
	Kilometrierung		Standort punktuelle Maßnahme		

Anmerkung.: Im Löcknitz-Einzugsgebiet sind die Maßnahmen (61_01 - Stauziele und 61_02 - Wasserentnahmen) zur Gewährleistung des erforderlichen Mindestabflusses zu beachten und zu prüfen.

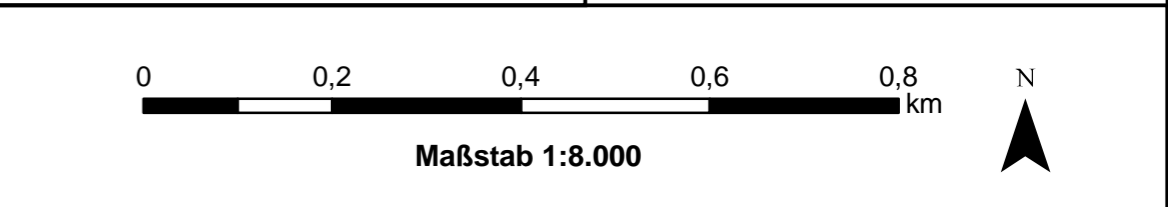
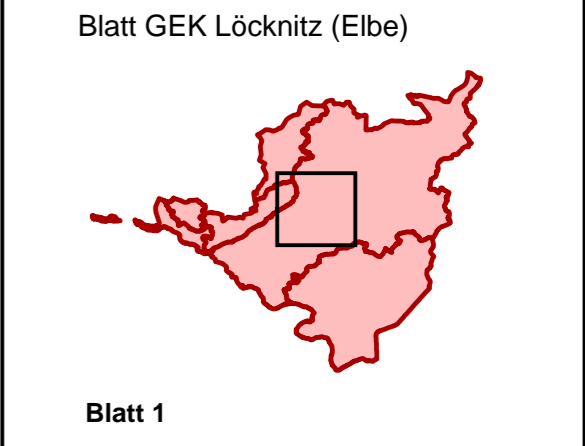
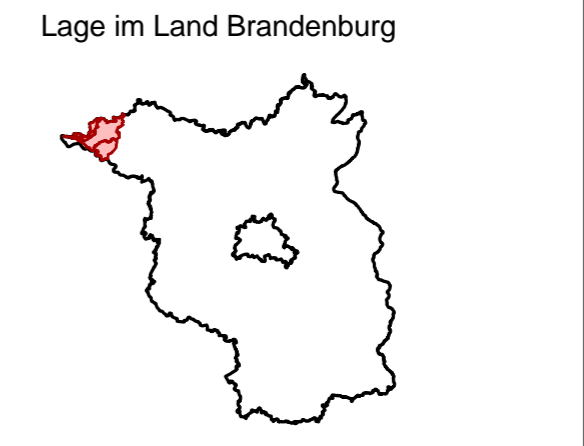
LANDESAMT FÜR UMWELT, GESUNDHEIT UND VERBRAUCHERSCHUTZ BRANDENBURG
Regionalabteilung West

biota - Institut für ökologische Forschung und Planung GmbH

IHU Geologie und Analytik GmbH

Gewässerentwicklungskonzept Löcknitz (Elbe)
Karte 7-19: Maßnahmen - Mittelfeldgraben (59323924_1634 - P01)

Stand: November 2014



Kartengrundlage:
Landesvermessung und Geobasisinformation Brandenburg (LGB)
Digitale Topographische Karte 1:25.000