

Gewässerentwicklungskonzept Löcknitz (Elbe)

Karte 7-14: Maßnahmen - Preamsliner Graben (5932382_1420 - P01)

Blatt 1 von 1

Zeichenerklärung

Maßnahme		
	69_10	Durchlass rückbauen oder umgestalten
	72_09	Gewässerprofil aufweiten / Vorlandabsenkung zu Habitatverbesserung
	73_01	Gewässerrandstreifen ausweisen
	73_05	Initialpflanzungen für standortheimischen Gehölzsaum zur Verbesserung von Habitaten
	73_06	standortheimischen Gehölzsaum zur Verbesserung von Habitaten ergänzen
	79_06	Krautung optimieren
	79_08	Böschungsmahd optimieren


Wasserkörper-ID	P01	M01	71_99	Uferseite
B	E	G	Stationierung	
Maßnahmenbeschreibung				
Entwicklungsziel				
	kR	mR	IR	


B Belassen
 E Entwickeln
 G Gestalten


Planungsabschnittsgrenze
 WRRL-berichtsfl. Fließgewässer
 FFH-Gebiet

• Kilometrierung
 • Standort punktuelle Maßnahme

Anmerkung.: Im Löcknitz-Einzugsgebiet sind die Maßnahmen (61_01 - Stauziele und 61_02 - Wasserentnahmen) zur Gewährleistung des erforderlichen Mindestabflusses zu beachten und zu prüfen.


LANDESAMT FÜR UMWELT, GESUNDHEIT UND VERBRAUCHERSCHUTZ BRANDENBURG
 Regionalabteilung West



 biota - Institut für ökologische Forschung und Planung GmbH


 IHU Geologie und Analytik GmbH

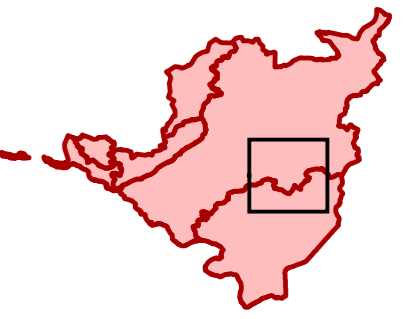
Gewässerentwicklungskonzept Löcknitz (Elbe)
 Karte 7-14: Maßnahmen - Preamsliner Graben (5932382_1420 - P01)

Stand: November 2014

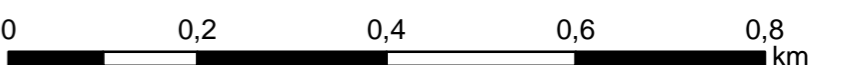
Lage im Land Brandenburg



Blatt GEK Löcknitz (Elbe)



Blatt 1



Maßstab 1:8.000

Kartengrundlage:
 Landesvermessung und Geobasisinformation Brandenburg (LGB)
 Digitale Topographische Karte 1:25.000