

Gewässerentwicklungskonzept Löcknitz (Elbe)

Karte 7-11: Maßnahmen - Achterberger Graben (5932362_1418 - P01)

Blatt 1 von 1

Zeichenerklärung

Maßnahme

N	70_03	Nutzungsänderungen im Entwicklungskorridor
PA	93_99	sonstige Maßnahme zur Reduzierung der Belastungen infolge Landentwässerung
••••	69_09	Verrohrung öffnen oder umgestalten
VVV	72_04	Uferlinie durch Nischen, Vorsprünge und Randstreifen punktuell brechen
VVV	72_07	natürliche Habitatelemente einbauen
(X)(X)	73_01	Gewässerrandstreifen ausweisen
(X)(X)	73_05	Initialpflanzungen für standortheimischen Gehölzsaum zur Verbesserung von Habitaten
	79_06	Krautung optimieren
	79_08	Böschungsmahd optimieren
	79_99	sonstige Maßnahme zur Anpassung / Optimierung der Gewässerunterhaltung
	85_99	sonstige Maßnahme zur Reduzierung anderer hydromorphologischer Belastungen

Wasserkörper-ID	P01	M01	71_99	Uferseite	
B	E	G	Stationierung		
Maßnahmenbeschreibung					
Entwicklungsziel			kR	mR	IR

P01 = Planungsabschnitt
M01 = Maßnahme
71_99 = Einzelmaßnahmentyp-ID
kR = kurzfristige Realisierung
mR = mittelfristige Realisierung
IR = langfristige Realisierung

B Belassen E Entwickeln G Gestalten

- Planungsabschnittsgrenze
- WRRL-berichtsfließgewässer
- Kilometrierung
- Standort punktuelle Maßnahme
- ▨ FFH-Gebiet

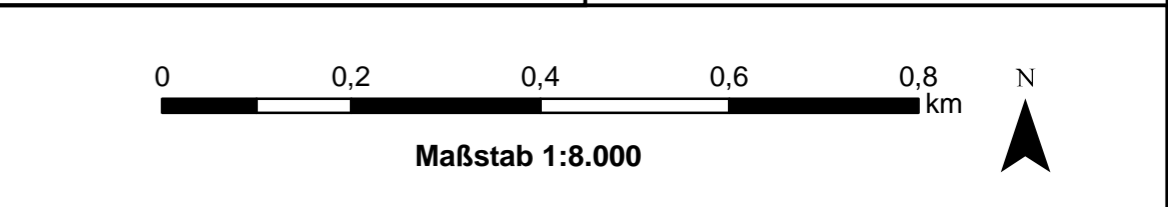
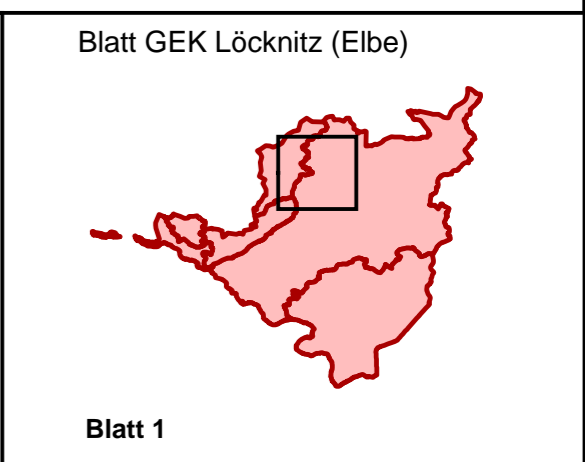
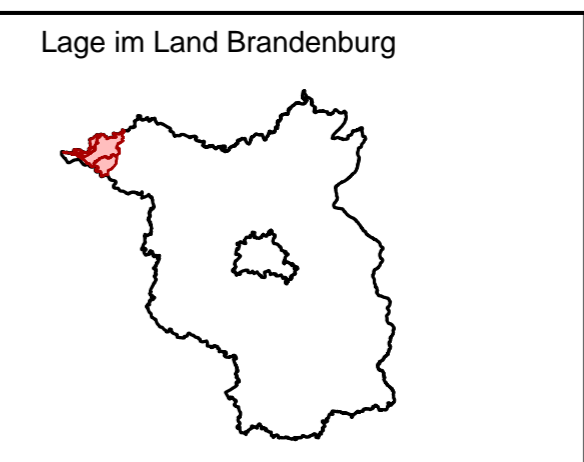
Anmerkung.: Im Löcknitz-Einzugsgebiet sind die Maßnahmen (61_01 - Stauziele und 61_02 - Wasserentnahmen) zur Gewährleistung des erforderlichen Mindestabflusses zu beachten und zu prüfen.

LANDESAMT FÜR UMWELT, GESUNDHEIT UND VERBRAUCHERSCHUTZ BRANDENBURG
Regionalabteilung West

biota - Institut für ökologische Forschung und Planung GmbH
IHU Geologie und Analytik GmbH

Gewässerentwicklungskonzept Löcknitz (Elbe)
Karte 7-11: Maßnahmen - Achterberger Graben (5932362_1418 - P01)

Stand: November 2014



Kartengrundlage:
Landesvermessung und Geobasisinformation Brandenburg (LGB)
Digitale Topographische Karte 1:25.000