

Gewässerentwicklungskonzept Lößnitz (Elbe)
 Karte 5-5: Hydrologie und Wasserwirtschaft - Kartierdaten

Blatt 3 von 5


Zeichenerklärung

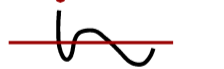
-  Brücke
-  Wehr/Stau
-  Durchlass
-  Sohlgleite/-rausche
-  sonstige Bauwerke

-  Verrohrung
-  Deich
-  Verwallung
-  Stauhaltung Gewässer (in Fließrichtung links außen)
-  Grenze GEK Lößnitz (Elbe)
-  WRRL-berichtspflichtiges Fließgewässer
-  WRRL-berichtspflichtiges Standgewässer

Anm.:
 an der Lößnitz (unterhalb Stat. 19+103) sowie am Meynbach Erhebung im Rahmen BVP in MV
 zur Vermeidung von Überschneidungen, Darstellung der Bauwerke neben dem Gewässer

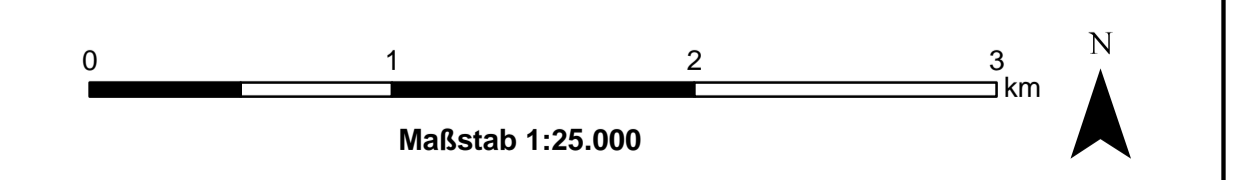
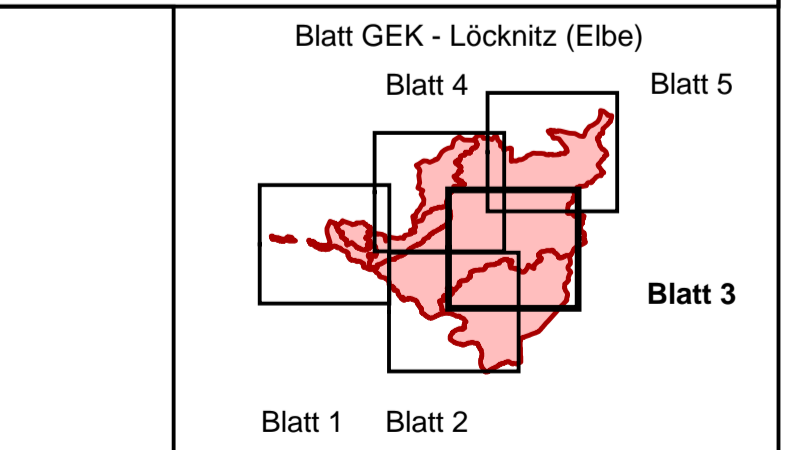
 **LANDESAMT FÜR UMWELT, GESUNDHEIT UND VERBRAUCHERSCHUTZ BRANDENBURG**
 Regionalabteilung West

 biota - Institut für ökologische Forschung und Planung GmbH

 IHU Geologie und Analytik GmbH

Gewässerentwicklungskonzept Lößnitz (Elbe)
 Karte 5-5: Hydrologie und Wasserwirtschaft - Kartierdaten

Stand: November 2014



Kartengrundlage:
 Landesvermessung und Geobasisinformation Brandenburg (LGB)
 Digitale Topographische Karte 1:50.000