

Gewässerentwicklungskonzept Lößnitz (Elbe)

Karte 5-4: Hydrologischer Zustand

Blatt 4 von 4

Zeichenerklärung

Zustand

- | | | | |
|--|----------|--|----------------|
| | Klasse 1 | | Klasse 4 |
| | Klasse 2 | | Klasse 5 |
| | Klasse 3 | | nicht bewertet |

Banddarstellung der Zustandsklassen

- Fließgeschwindigkeit-Zustandsklasse (Linie in Fließrichtung links außen)
- Hydrologische Zustandsklasse
- Abfluss-Zustandsklasse (Linie in Fließrichtung rechts außen)
- Grenze GEK Lößnitz (Elbe)
- Fließrichtung
- WRRL-berichtspflichtiges Standgewässer
- WRRL-berichtspflichtiges Fließgewässer Bereich Lößnitz (unterhalb Stat. 19+103) sowie Meynbach ohne Datenerhebung im Rahmen GEK (BVP MV durchgeführt)

LANDESAMT FÜR UMWELT, GESUNDHEIT UND VERBRAUCHERSCHUTZ BRANDENBURG
 Regionalabteilung West

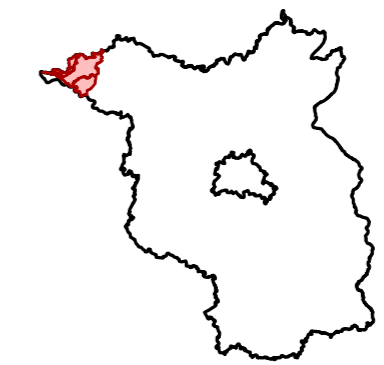
biota - Institut für ökologische Forschung und Planung GmbH

IHU Geologie und Analytik GmbH

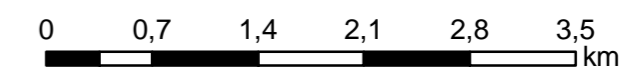
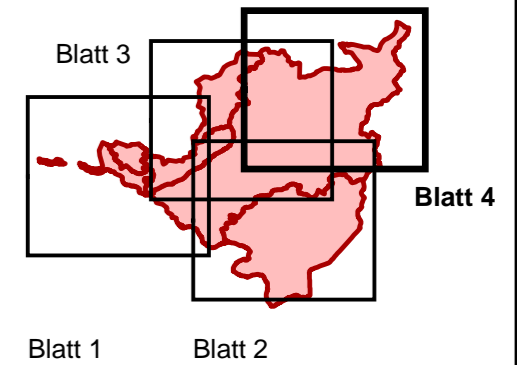
Gewässerentwicklungskonzept Lößnitz (Elbe)
Karte 5-4: Hydrologischer Zustand

Stand: Oktober 2013

Lage im Land Brandenburg



Blatt GEK Lößnitz (Elbe)



Maßstab 1:50.000



Kartengrundlage:
Landesvermessung und Geobasisinformation Brandenburg (LGB)
Digitale Topographische Karte 1:25.000