

Gewässerentwicklungskonzept Lößnitz (Elbe)

Karte 5-3: Gewässerstrukturkartierung - Bewertung nach WRRL

Blatt 4 von 4

Zeichenerklärung

Gewässerstrukturgüteklassen (in Fließrichtung rechts außen)

- sehr gut
- gut
- mäßig
- befriedigend
- schlecht
- nicht klassifiziert

Seeufergüteklasse nach AGBU e.V.

- sehr gut
- gut
- mäßig
- befriedigend
- schlecht

ökologische Durchgängigkeit Bauwerke

- durchgängig
- eingeschränkt durchgängig
- nicht durchgängig
- nicht bewertbar

- Grenze GEK Lößnitz (Elbe)
- WRRL-berichtspflichtiges Fließgewässer
- ▶ Fließrichtung

an der Lößnitz (unterhalb Stat. 19+103) sowie am Meynbach Erhebung im Rahmen BVP in MV

LANDESAMT FÜR UMWELT, GESUNDHEIT UND VERBRAUCHERSCHUTZ BRANDENBURG
Regionalabteilung West

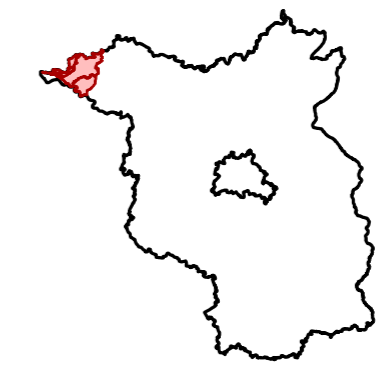
biota - Institut für ökologische Forschung und Planung GmbH

IHU Geologie und Analytik GmbH

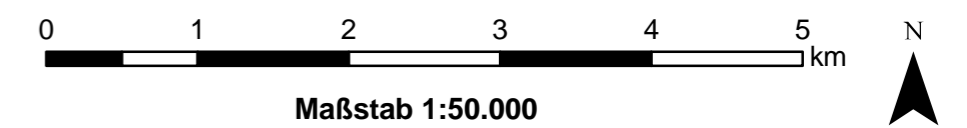
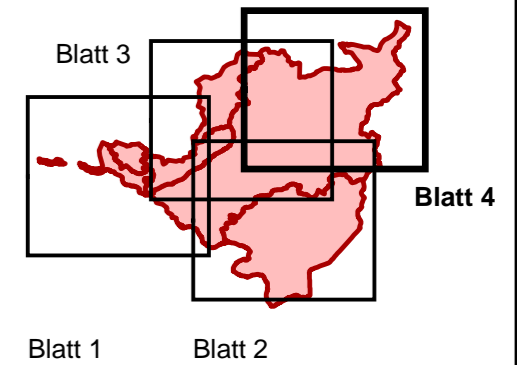
Gewässerentwicklungskonzept Lößnitz (Elbe)
Karte 5-3: Gewässerstrukturkartierung - Bewertung nach WRRL

Stand: Oktober 2013

Lage im Land Brandenburg



Blatt GEK Lößnitz (Elbe)



Kartengrundlage:
Landesvermessung und Geobasisinformation Brandenburg (LGB)
Digitale Topographische Karte 1:25.000