

Gewässerentwicklungskonzept Löcknitz (Elbe)

Karte 5-3: Gewässerstrukturkartierung - Bewertung nach WRRL

Blatt 3 von 4

Zeichenerklärung

Gewässerstrukturgüteklassen (in Fließrichtung rechts außen)

- | | | | |
|--|----------|--|---------------------|
| | sehr gut | | befriedigend |
| | gut | | schlecht |
| | mäßig | | nicht klassifiziert |

Seeufergüteklasse nach AGBU e.V.

- | | | | |
|--|----------|--|--------------|
| | sehr gut | | befriedigend |
| | gut | | schlecht |
| | mäßig | | |

ökologische Durchgängigkeit Bauwerke

- | | | | |
|--|---------------------------|--|-------------------|
| | durchgängig | | nicht durchgängig |
| | eingeschränkt durchgängig | | nicht bewertbar |

- Grenze GEK Löcknitz (Elbe)
- WRRL-berichtspflichtiges Fließgewässer
- Fließrichtung

an der Löcknitz (unterhalb Stat. 19+103) sowie am Meynbach Erhebung im Rahmen BVP in MV

LANDESAMT FÜR UMWELT, GESUNDHEIT UND VERBRAUCHERSCHUTZ BRANDENBURG
Regionalabteilung West

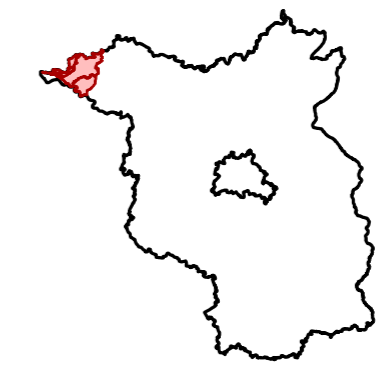
biota - Institut für ökologische Forschung und Planung GmbH

IHU Geologie und Analytik GmbH

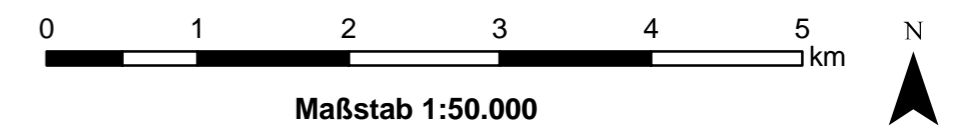
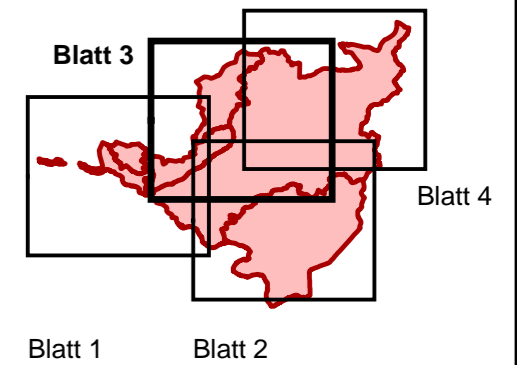
Gewässerentwicklungskonzept Löcknitz (Elbe)
Karte 5-3: Gewässerstrukturkartierung - Bewertung nach WRRL

Stand: Oktober 2013

Lage im Land Brandenburg



Blatt GEK Löcknitz (Elbe)



Kartengrundlage:
Landesvermessung und Geobasisinformation Brandenburg (LGB)
Digitale Topographische Karte 1:25.000