

**Gewässerentwicklungskonzept Löcknitz (Elbe)**  
 Karte 5-2: Gewässerstrukturkartierung - Hauptbereiche

Blatt 3 von 5

**Zeichenerklärung**

**Gewässerstrukturgüteklassen**

- unverändert
- gering verändert
- mäßig verändert
- deutlich verändert
- stark verändert
- sehr stark verändert
- vollständig verändert
- nicht bewertet

**Banddarstellung der Hauptbereiche Sohle, Ufer & Land**

- Sohle (Linie in Fließrichtung außen links)
- Land linksseitig (Linie in Fließrichtung Mitte links)
- Ufer linksseitig (Linie in Fließrichtung innen links)
- WRRL-berichtspflichtiges Fließgewässer
- Ufer rechtsseitig (Linie in Fließrichtung innen rechts)
- Land rechtsseitig (Linie in Fließrichtung außen rechts)

- ▶ Fließrichtung
- Grenze GEK Löcknitz (Elbe)
- WRRL-berichtspflichtiges Standgewässer

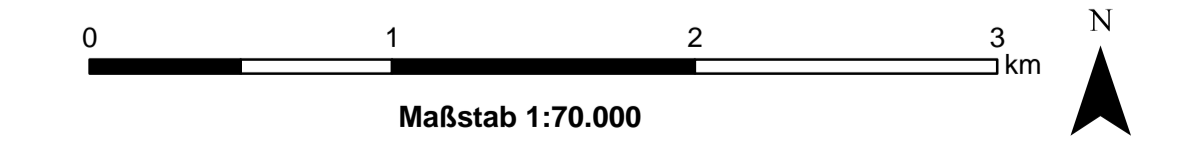
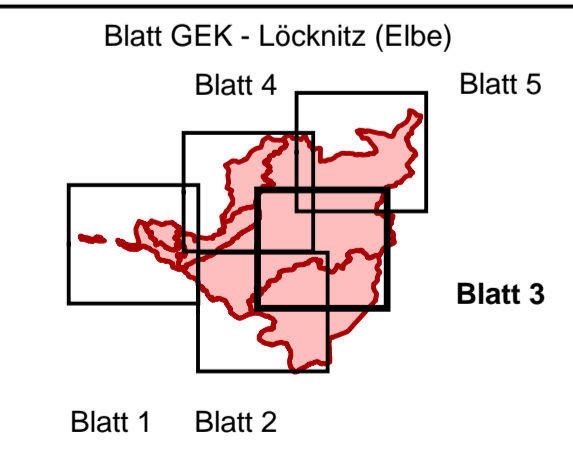
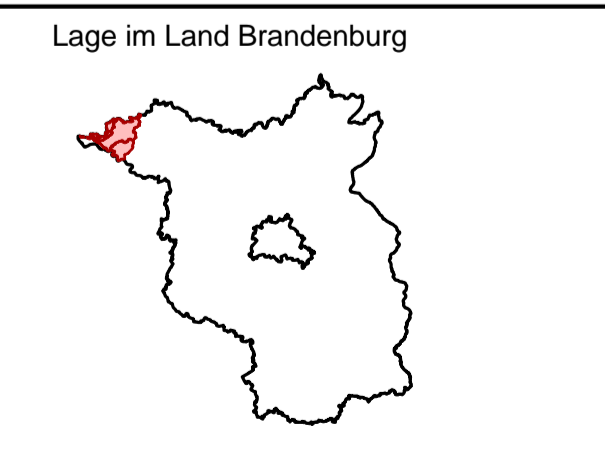
an der Löcknitz (unterhalb Stat. 19+103) sowie am Meynbach Erhebung im Rahmen BVP in MV, allerdings nicht 7-stufig nach LAWA

**LANDESAMT FÜR UMWELT, GESUNDHEIT UND VERBRAUCHERSCHUTZ BRANDENBURG**  
 Regionalabteilung West

biota - Institut für ökologische Forschung und Planung GmbH  
 IHU Geologie und Analytik GmbH

**Gewässerentwicklungskonzept Löcknitz (Elbe)**  
 Karte 5-2: Gewässerstrukturkartierung - Hauptbereiche

Stand: Oktober 2013



Kartengrundlage:  
 Landesvermessung und Geobasisinformation Brandenburg (LGB)  
 Digitale Topographische Karte 1:50.000