

Gewässerentwicklungskonzept Lößnitz (Elbe)

Karte 5-1: Gewässerstrukturkartierung - Gesamtklasse und ökologische Durchgängigkeit

Blatt 4 von 4

Zeichenerklärung

Gewässerstrukturgüteklassen (in Fließrichtung rechts außen)

1 unverändert	5 stark verändert
2 gering verändert	6 sehr stark verändert
3 mäßig verändert	7 vollständig verändert
4 deutlich verändert	 nicht bewertet

ökologische Durchgängigkeit Bauwerke

● durchgängig	● bedingt durchgängig
● nicht durchgängig	● nicht bewertbar

- Grenze GEK Lößnitz (Elbe)
- WRRL-berichtspflichtiges Fließgewässer
- WRRL-berichtspflichtiges Standgewässer
- ▶ Fließrichtung

an der Lößnitz (unterhalb Stat. 19+103) sowie am Meynbach Erhebung im Rahmen BVP in MV, allerdings nicht 7-stufig nach LAWA

**LANDESAMT FÜR UMWELT, GESUNDHEIT
UND VERBRAUCHERSCHUTZ BRANDENBURG**

Regionalabteilung West

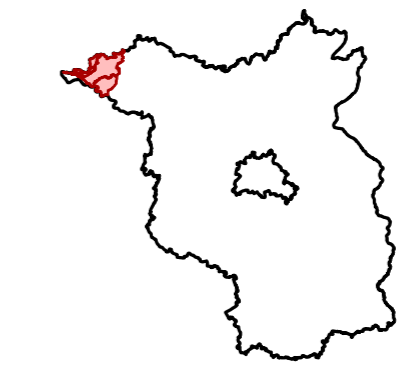
biota - Institut für
ökologische Forschung
und Planung GmbH

IHU Geologie
und Analytik GmbH

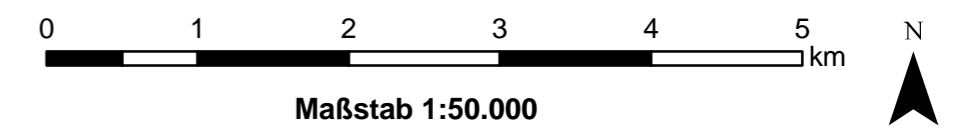
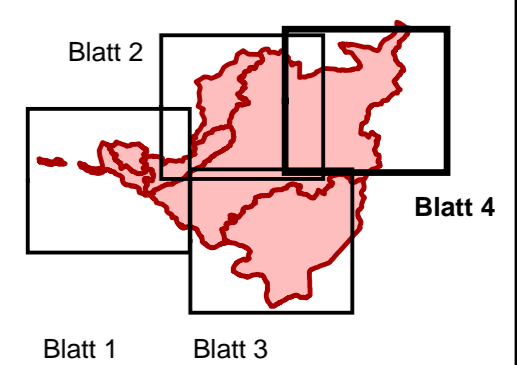
Gewässerentwicklungskonzept Lößnitz (Elbe)
Karte 5-1: Gewässerstrukturkartierung - Gesamtklasse und ökologische Durchgängigkeit

Stand: Oktober 2013

Lage im Land Brandenburg



Blatt GEK Lößnitz (Elbe)



Kartengrundlage:
Landesvermessung und Geobasisinformation Brandenburg (LGB)
Digitale Topographische Karte 1:25.000