

Gewässerentwicklungskonzept Lößnitz (Elbe)

Karte 3-1: Ökologischer Zustand

Blatt 2 von 3

Zeichenerklärung

- Ökologischer Zustand Fließgewässer**
- sehr gut
 - gut
 - mäßig
 - unbefriedigend
 - schlecht
 - nicht klassifiziert
- Ökologisches Potential Fließgewässer**
- - - sehr gut
 - - - gut
 - - - mäßig
 - - - unbefriedigend
 - - - schlecht
 - - - nicht klassifiziert
- Ökologischer Zustand Standgewässer**
- sehr gut
 - gut
 - mäßig
 - unbefriedigend
 - schlecht
 - nicht klassifiziert
- Grenze GEK Lößnitz (Elbe)
 - ▶ Fließrichtung

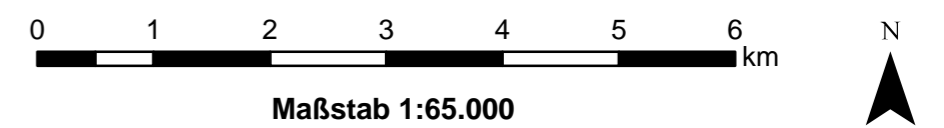
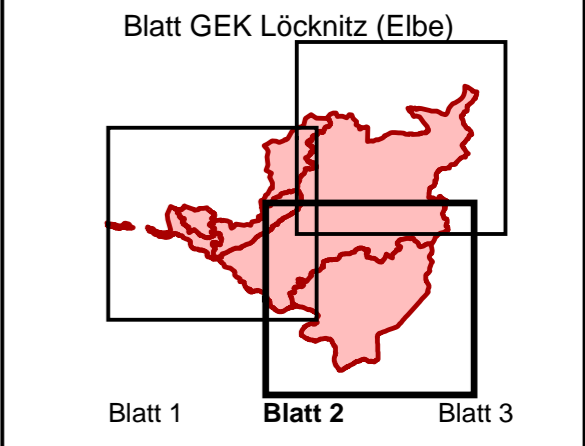
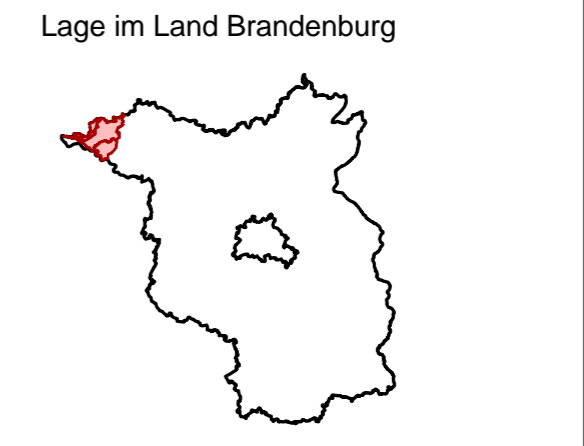
LANDESAMT FÜR UMWELT, GESUNDHEIT UND VERBRAUCHERSCHUTZ BRANDENBURG
 Regionalabteilung West

biota - Institut für ökologische Forschung und Planung GmbH

IHU Geologie und Analytik GmbH

Gewässerentwicklungskonzept Lößnitz (Elbe)
Karte 3-1: Ökologischer Zustand

Stand: September 2013



Kartengrundlage:
Landesvermessung und Geobasisinformation Brandenburg (LGB)
Digitale Topographische Karte 1:25.000