

Gewässerentwicklungskonzept Lößnitz (Elbe)


Karte 2-6: Naturräumliche Ausstattung - CIR-Biotopkartierung


Blatt 3 von 4

Zeichenerklärung

-  Fließgewässer
-  Standgewässer
-  Moore
-  Gras und Staudenfluren
-  Zwergstrauchheiden und Nadelgebüsche
-  Laubgebüsche, Feldgehölze, Alleen und Baumreihen
-  Wälder und Forsten
-  Äcker
-  Anthropogen geprägte Biotope
-  Sonderbiotope
-  Siedlung, Verkehrs- und Industrieanlagen
-  Grenze GEK Lößnitz
-  WRRL-berichtspflichtige Fließgewässer
-  WRRL-berichtspflichtige Standgewässer

 **LANDESAMT FÜR UMWELT, GESUNDHEIT UND VERBRAUCHERSCHUTZ BRANDENBURG**
Regionalabteilung West


 biota - Institut für ökologische Forschung und Planung GmbH

 IHU Geologie und Analytik GmbH

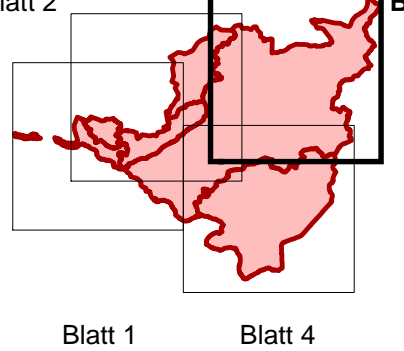
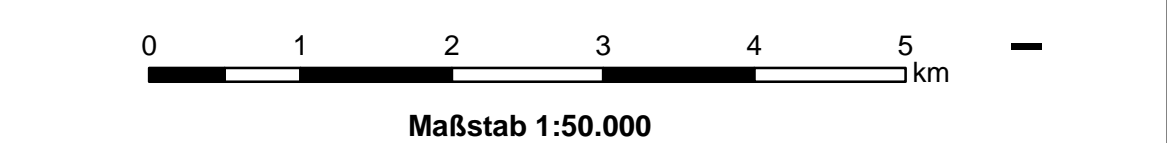
Gewässerentwicklungskonzept Lößnitz (Elbe)
Karte 2-6: Naturräumliche Ausstattung - CIR-Biotopkartierung

Stand: November 2013

Lage im Land Brandenburg



Blatt GEK Lößnitz (Elbe)

Kartengrundlage:
Landesvermessung und Geobasisinformation Brandenburg (LGB)
Digitale Topographische Karte 1:25.000