

Gewässerentwicklungskonzept Lößnitz (Elbe)

Karte 2-6: Naturräumliche Ausstattung - CIR-Biotopkartierung

Blatt 2 von 4

Zeichenerklärung

- Fließgewässer
- Standgewässer
- Moore
- Gras und Staudenfluren
- Zwergstrauchheiden und Nadelgebüsche
- Laubgebüsche, Feldgehölze, Alleen und Baumreihen
- Wälder und Forsten
- Äcker
- Anthropogen geprägte Biotope
- Sonderbiotope
- Siedlung, Verkehrs- und Industrieanlagen
- Grenze GEK Lößnitz
- WRRL-berichtspflichtige Fließgewässer
- WRRL-berichtspflichtige Standgewässer

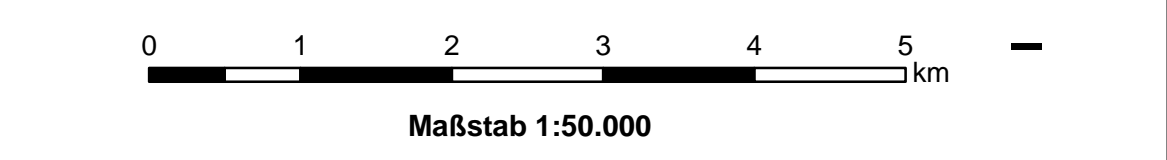
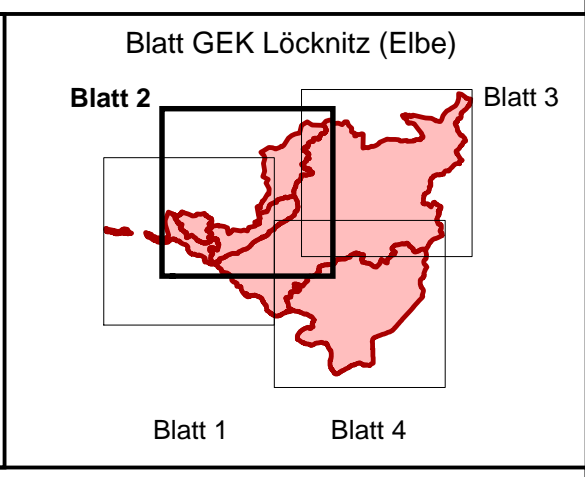
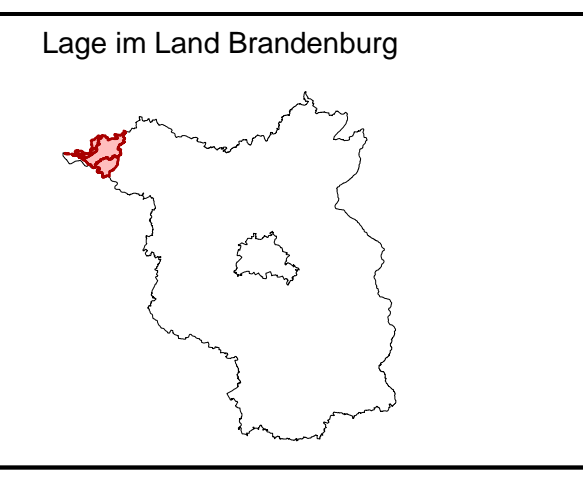
LANDESAMT FÜR UMWELT, GESUNDHEIT UND VERBRAUCHERSCHUTZ BRANDENBURG
 Regionalabteilung West

biota - Institut für ökologische Forschung und Planung GmbH

 IHU Geologie und Analytik GmbH

Gewässerentwicklungskonzept Lößnitz (Elbe)
Karte 2-6: Naturräumliche Ausstattung - CIR-Biotopkartierung

Stand: November 2013



Kartengrundlage:
Landesvermessung und Geobasisinformation Brandenburg (LGB)
Digitale Topographische Karte 1:25.000