

Gewässerentwicklungskonzept Löcknitz (Elbe)

Karte 2-5: Naturräumliche Ausstattung - Lebensraumtypen in Schutzgebieten

Blatt 8 von 12

Zeichenerklärung

- | | |
|---------------------------------------|---|
| keine Angaben | Trockenrasen |
| Fließgewässer | Trockenrasen (E) |
| Fließgewässer (E) | Wiesen und Hochstaudenfluren |
| Moorwälder | Wiesen und Hochstaudenfluren (E) |
| Moorwälder (E) | Moore |
| Auwälder | Moore (E) |
| Auwälder (E) | Rotbuchenwälder |
| Kiefern- und Fichtenwälder | Rotbuchenwälder (E) |
| Kiefern- und Fichtenwälder (E) | Eichen-, Eichen-Hainbuchen- und Hangmischwälder (E) |
| Standgewässer | Eichen-, Eichen-Hainbuchen- und Hangmischwälder (E) |
| Standgewässer (E) | |
| Grenze GEK Löcknitz | |
| WRRL-berichtspflichtige Fließgewässer | |
| WRRL-berichtspflichtige Standgewässer | |
- E = Entwicklung

LANDESAMT FÜR UMWELT, GESUNDHEIT UND VERBRAUCHERSCHUTZ BRANDENBURG
Regionalabteilung West

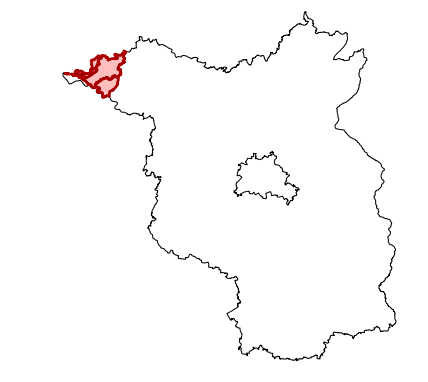
biota - Institut für ökologische Forschung und Planung GmbH

IHU Geologie und Analytik GmbH

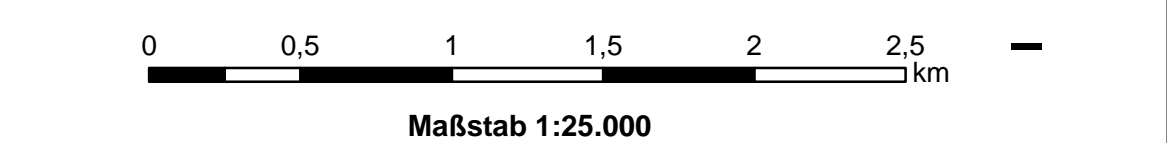
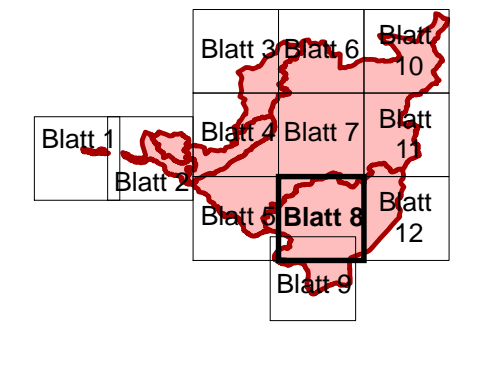
Gewässerentwicklungskonzept Löcknitz (Elbe)
Karte 2-5: Naturräumliche Ausstattung - Lebensraumtypen in Schutzgebieten

Stand: November 2013

Lage im Land Brandenburg



Blatt GEK Löcknitz (Elbe)



Kartengrundlage:
Landesvermessung und Geobasisinformation Brandenburg (LGB)
Digitale Topographische Karte 1:25.000