



# Gewässerentwicklungskonzept Löcknitz (Elbe)

Karte 2-5: Naturräumliche Ausstattung - Lebensraumtypen in Schutzgebieten

Blatt 11 von 12

## Zeichenerklärung

- |                                       |   |
|---------------------------------------|---|
| keine Angaben                         | Trockenrasen  |
| Fließgewässer                         | Trockenrasen (E)                                    |
| Fließgewässer (E)                     | Wiesen und Hochstaudenfluren                        |
| Moorwälder                            | Wiesen und Hochstaudenfluren (E)                    |
| Moorwälder (E)                        | Moore   |
| Auwälder                              | Moore (E)   |
| Auwälder (E)                          | Rotbuchenwälder                                     |
| Kiefern- und Fichtenwälder            | Rotbuchenwälder (E)                                 |
| Kiefern- und Fichtenwälder (E)        | Eichen-, Eichen-Hainbuchen- und Hangmischwälder (E) |
| Standgewässer                         | Eichen-, Eichen-Hainbuchen- und Hangmischwälder (E) |
| Standgewässer (E)                     |   |
| Grenze GEK Löcknitz                   |   |
| WRRL-berichtspflichtige Fließgewässer |   |
| WRRL-berichtspflichtige Standgewässer |   |
- E = Entwicklung

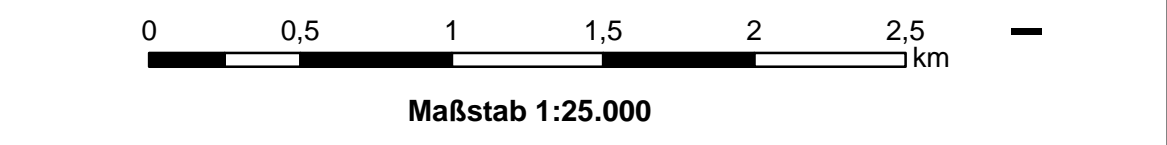
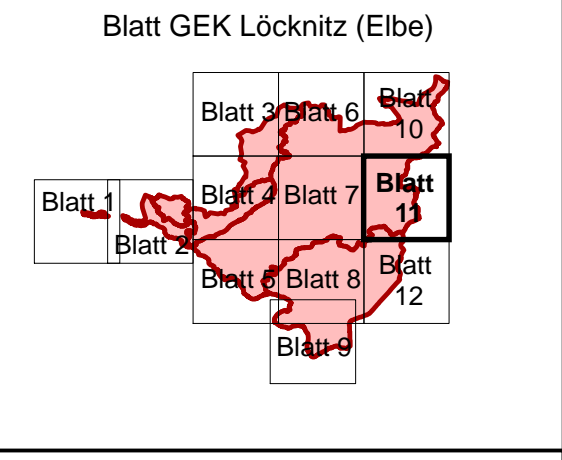
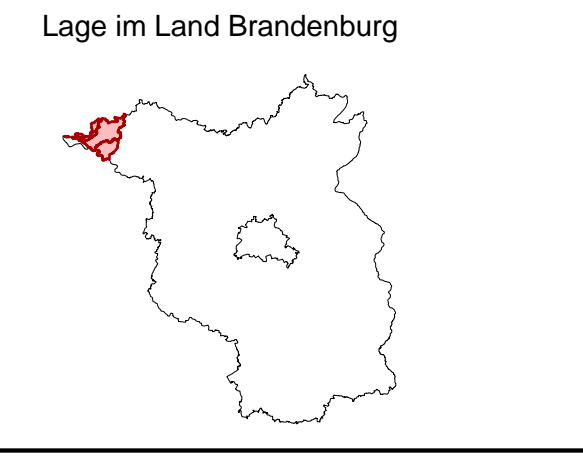
**LANDESAMT FÜR UMWELT, GESUNDHEIT UND VERBRAUCHERSCHUTZ BRANDENBURG**  
Regionalabteilung West

biota - Institut für ökologische Forschung und Planung GmbH

IHU Geologie und Analytik GmbH

**Gewässerentwicklungskonzept Löcknitz (Elbe)**  
Karte 2-5: Naturräumliche Ausstattung - Lebensraumtypen in Schutzgebieten

Stand: November 2013



Kartengrundlage:  
Landesvermessung und Geobasisinformation Brandenburg (LGB)  
Digitale Topographische Karte 1:25.000