

Gewässerentwicklungskonzept Löcknitz (Elbe)


Karte 2-4: Naturräumliche Ausstattung - Biotope in Schutzgebieten


Blatt 9 von 12

Zeichenerklärung

- | | | | |
|--|---|--|--|
| | Fließgewässer | | Wälder |
| | Standgewässer (einschließlich Uferbereiche, Röhrichte etc.) | | Forsten |
| | Röhrichtgesellschaften | | Äcker |
| | anthropogene Rohbodenstandorte und Ruderalfluren | | Biotope der Grün- und Freiflächen |
| | Moore und Sümpfe | | Sonderbiotope |
| | Gras- und Staudenfluren | | Bebaute Gebiete, Verkehrsanlagen und Sonderflächen |
| | Trockenrasen | | Bebaute Gebiete |
| | Zwergstrauchheiden und Nadelgebüsche | | Verkehrsanlagen und Sonderflächen |
| | Laubgebüsche, Feldgehölze, Alleen, Baumreihen und Baumgruppen | | |
| | Grenze GEK Löcknitz | | |
| | WRRL-berichtspflichtige Fließgewässer | | |
| | WRRL-berichtspflichtige Standgewässer | | |

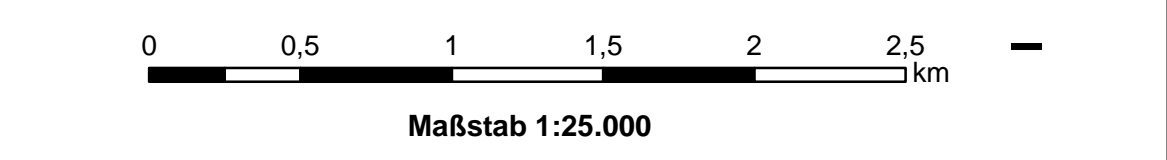
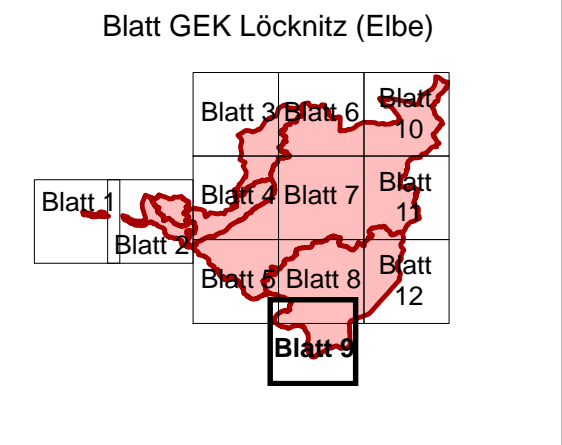
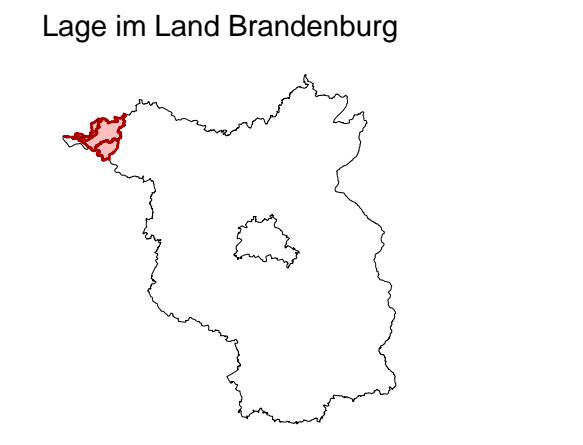
 **LANDESAMT FÜR UMWELT, GESUNDHEIT UND VERBRAUCHERSCHUTZ BRANDENBURG**
Regionalabteilung West

 biota - Institut für ökologische Forschung und Planung GmbH

 IHU Geologie und Analytik GmbH

Gewässerentwicklungskonzept Löcknitz (Elbe)
Karte 2-4: Naturräumliche Ausstattung - Biotope in Schutzgebieten

Stand: November 2013



Kartengrundlage:
Landesvermessung und Geobasisinformation Brandenburg (LGB)
Digitale Topographische Karte 1:25.000