

# Gewässerentwicklungskonzept Lößnitz (Elbe)

Karte 2-4: Naturräumliche Ausstattung - Biotope in Schutzgebieten

Blatt 5 von 12

## Zeichenerklärung

- |  |   |  |  |
|--|---|--|--|
|  | Fließgewässer   |  | Wälder   |
|  | Standgewässer (einschließlich Uferbereiche, Röhrichte etc.)   |  | Forsten  |
|  | Röhrichtgesellschaften  |  | Äcker  |
|  | anthropogene Rohbodenstandorte und Ruderalfluren              |  | Biotope der Grün- und Freiflächen                  |
|  | Moore und Sümpfe  |  | Sonderbiotope                                      |
|  | Gras- und Staudenfluren                                       |  | Bebaute Gebiete, Verkehrsanlagen und Sonderflächen |
|  | Trockenrasen  |  | Bebaute Gebiete                                    |
|  | Zwergstrauchheiden und Nadelgebüsche                          |  | Verkehrsanlagen und Sonderflächen                  |
|  | Laubgebüsche, Feldgehölze, Alleen, Baumreihen und Baumgruppen |  |  |
|  | Grenze GEK Lößnitz  |  |  |
|  | WRRL-berichtspflichtige Fließgewässer                         |  |  |
|  | WRRL-berichtspflichtige Standgewässer                         |  |  |

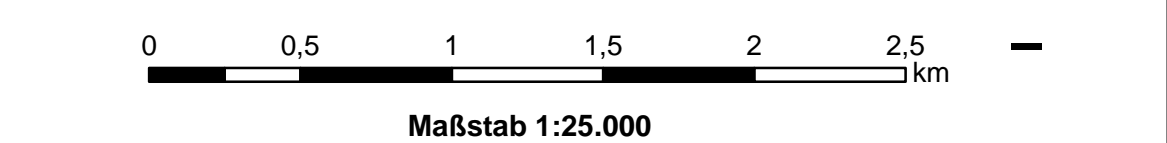
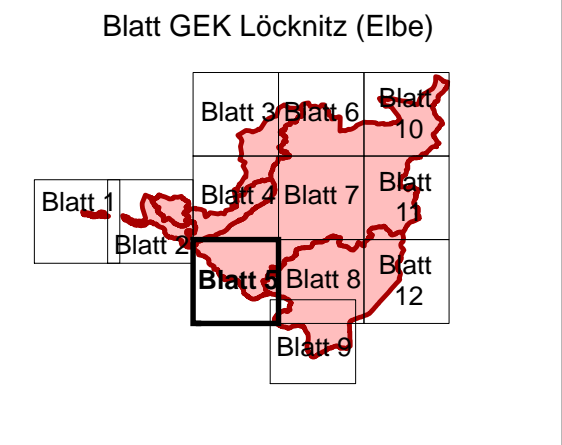
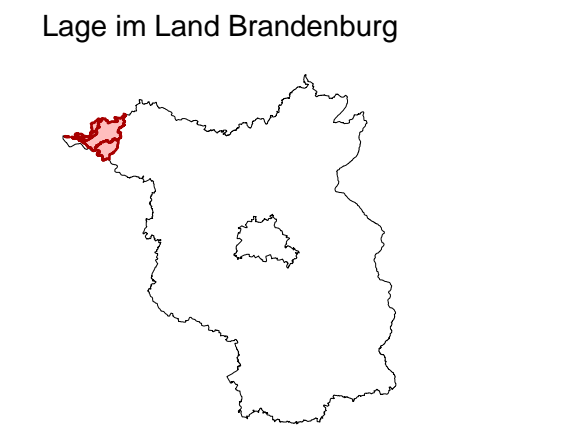
**LANDESAMT FÜR UMWELT, GESUNDHEIT UND VERBRAUCHERSCHUTZ BRANDENBURG**  
Regionalabteilung West

biota - Institut für ökologische Forschung und Planung GmbH

IHU Geologie und Analytik GmbH

**Gewässerentwicklungskonzept Lößnitz (Elbe)**  
Karte 2-4: Naturräumliche Ausstattung - Biotope in Schutzgebieten

Stand: November 2013



Kartengrundlage:  
Landesvermessung und Geobasisinformation Brandenburg (LGB)  
Digitale Topographische Karte 1:25.000