




Gewässerentwicklungskonzept Lößnitz (Elbe)


Karte 2-4: Naturräumliche Ausstattung - Biotope in Schutzgebieten


Blatt 11 von 12

Zeichenerklärung

- | | | | |
|--|---|--|---|
| | Fließgewässer | | Wälder |
| | Standgewässer
(einschließlich Uferbereiche,
Röhrichte etc.) | | Forsten |
| | Röhrichtgesellschaften | | Äcker |
| | anthropogene Rohboden-
standorte und Ruderalfluren | | Biotope der Grün- und
Freiflächen |
| | Moore und Sümpfe | | Sonderbiotope |
| | Gras- und Staudenfluren | | Bebaute Gebiete, Verkehrs-
anlagen und Sonderflächen |
| | Trockenrasen | | Bebaute Gebiete |
| | Zwergstrauchheiden und
Nadelgebüsche | | Verkehrsanlagen und
Sonderflächen |
| | Laubgebüsche, Feldgehölze,
Alleen, Baumreihen und
Baumgruppen | | |
| | Grenze GEK Lößnitz | | |
| | WRRL-berichtspflichtige Fließgewässer | | |
| | WRRL-berichtspflichtige Standgewässer | | |

 **LANDESAMT FÜR UMWELT, GESUNDHEIT
UND VERBRAUCHERSCHUTZ BRANDENBURG**
Regionalabteilung West

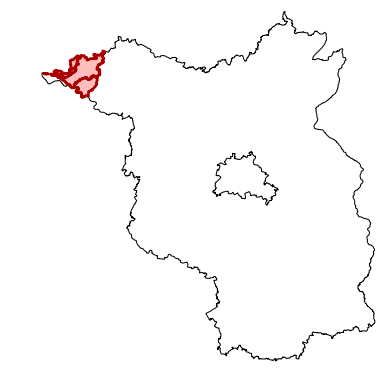
 biota - Institut für
ökologische Forschung
und Planung GmbH

 IHU Geologie
und Analytik GmbH

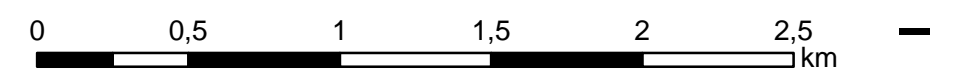
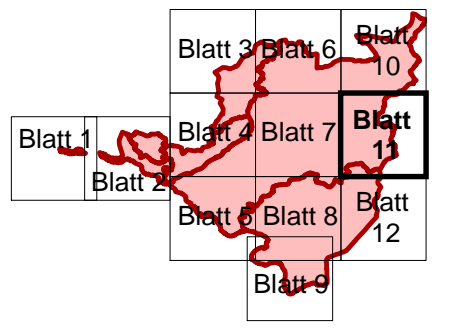
Gewässerentwicklungskonzept Lößnitz (Elbe)
Karte 2-4: Naturräumliche Ausstattung - Biotope in Schutzgebieten

Stand: November 2013

Lage im Land Brandenburg



Blatt GEK Lößnitz (Elbe)



Maßstab 1:25.000

Kartengrundlage:
Landesvermessung und Geobasisinformation Brandenburg (LGB)
Digitale Topographische Karte 1:25.000