

Gewässerentwicklungskonzept Lößnitz (Elbe)

Karte 2-3: Schutzgebiete

Blatt 3 von 4

Zeichenerklärung

- | | | | |
|--|---------------------------------------|--|---------------------|
| | FFH-Gebiet | | Naturschutzgebiet |
| | Zone I | | Zone III B |
| | Zone II | | Zone IV/1 |
| | Zone III | | Zone IV/2 |
| | Zone III A | | |
| | Fisch-Fließgewässer | | Fisch-Standgewässer |
| | Badestelle | | |
| | Grenze GEK Lößnitz | | |
| | WRRL-berichtspflichtige Fließgewässer | | |
| | WRRL-berichtspflichtige Standgewässer | | |

LANDESAMT FÜR UMWELT, GESUNDHEIT UND VERBRAUCHERSCHUTZ BRANDENBURG
Regionalabteilung West

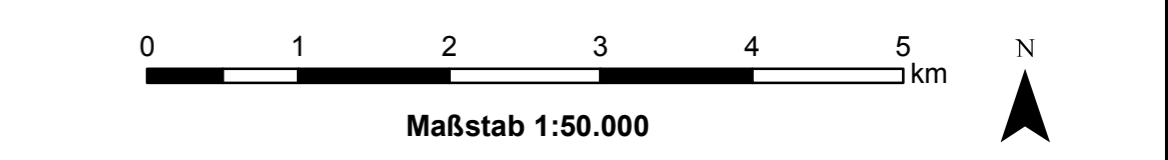
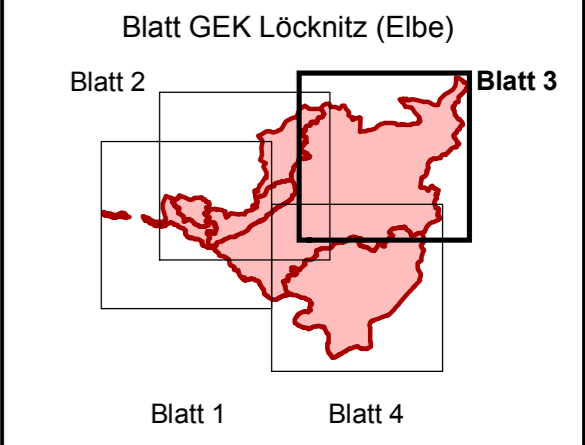
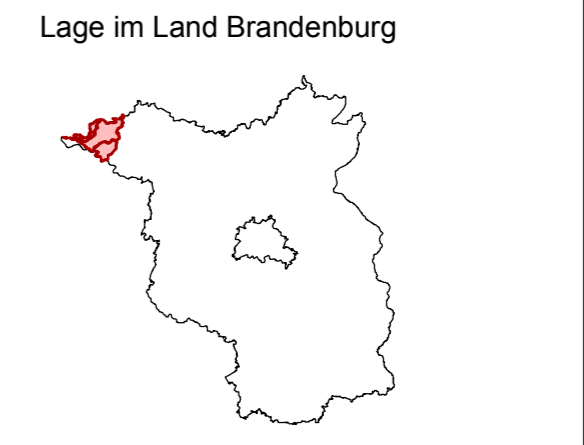
biota - Institut für ökologische Forschung und Planung GmbH

IHU Geologie und Analytik GmbH

Gewässerentwicklungskonzept Lößnitz (Elbe)

Karte 2-3: Schutzgebiete

Stand: September 2013



Kartengrundlage:
Landesvermessung und Geobasisinformation Brandenburg (LGB)
Digitale Topographische Karte 1:25.000