

# Gewässerentwicklungskonzept Lößnitz (Elbe)

Karte 2-3: Schutzgebiete

Blatt 1 von 4

## Zeichenerklärung

- FFH-Gebiet
- Naturschutzgebiet
- Wasserschutzgebiet**
- Zone I
- Zone III B
- Zone II
- Zone IV/1
- Zone III
- Zone IV/2
- Zone III A
- Fisch-Fließgewässer
- Fisch-Standgewässer
- Badestelle
- Grenze GEK Lößnitz
- WRRL-berichtspflichtige Fließgewässer
- WRRL-berichtspflichtige Standgewässer

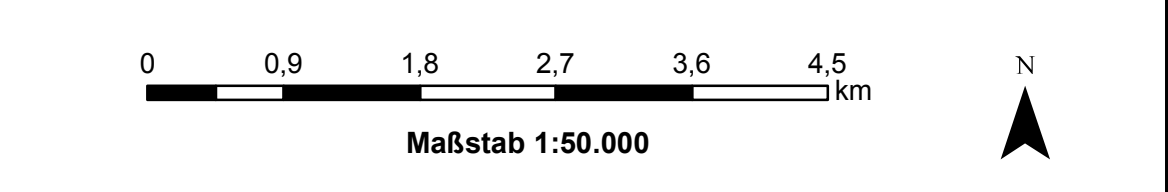
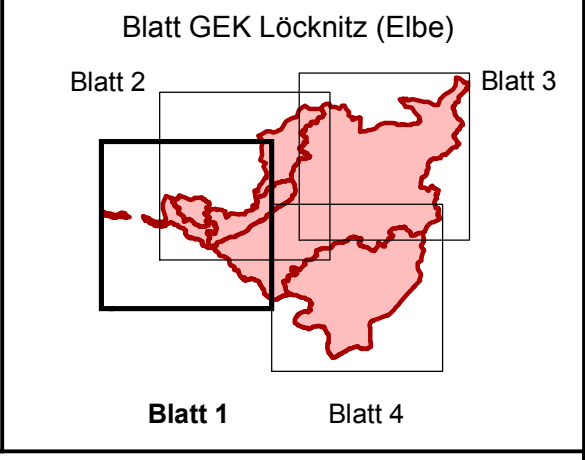
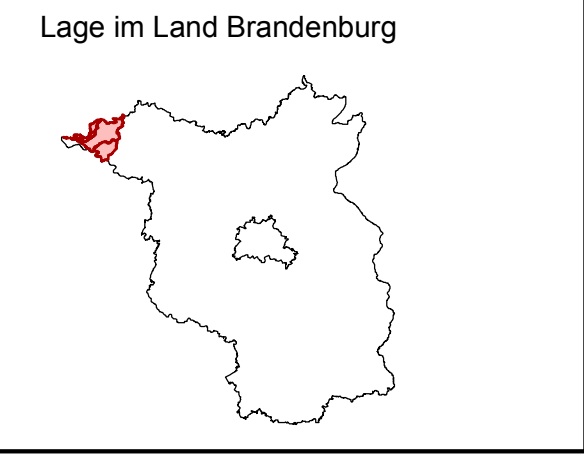
**LANDESAMT FÜR UMWELT, GESUNDHEIT UND VERBRAUCHERSCHUTZ BRANDENBURG**  
Regionalabteilung West

biota - Institut für ökologische Forschung und Planung GmbH

IHU Geologie und Analytik GmbH

**Gewässerentwicklungskonzept Lößnitz (Elbe)**  
Karte 2-3: Schutzgebiete

Stand: September 2013



Kartengrundlage:  
Landesvermessung und Geobasisinformation Brandenburg (LGB)  
Digitale Topographische Karte 1:25.000