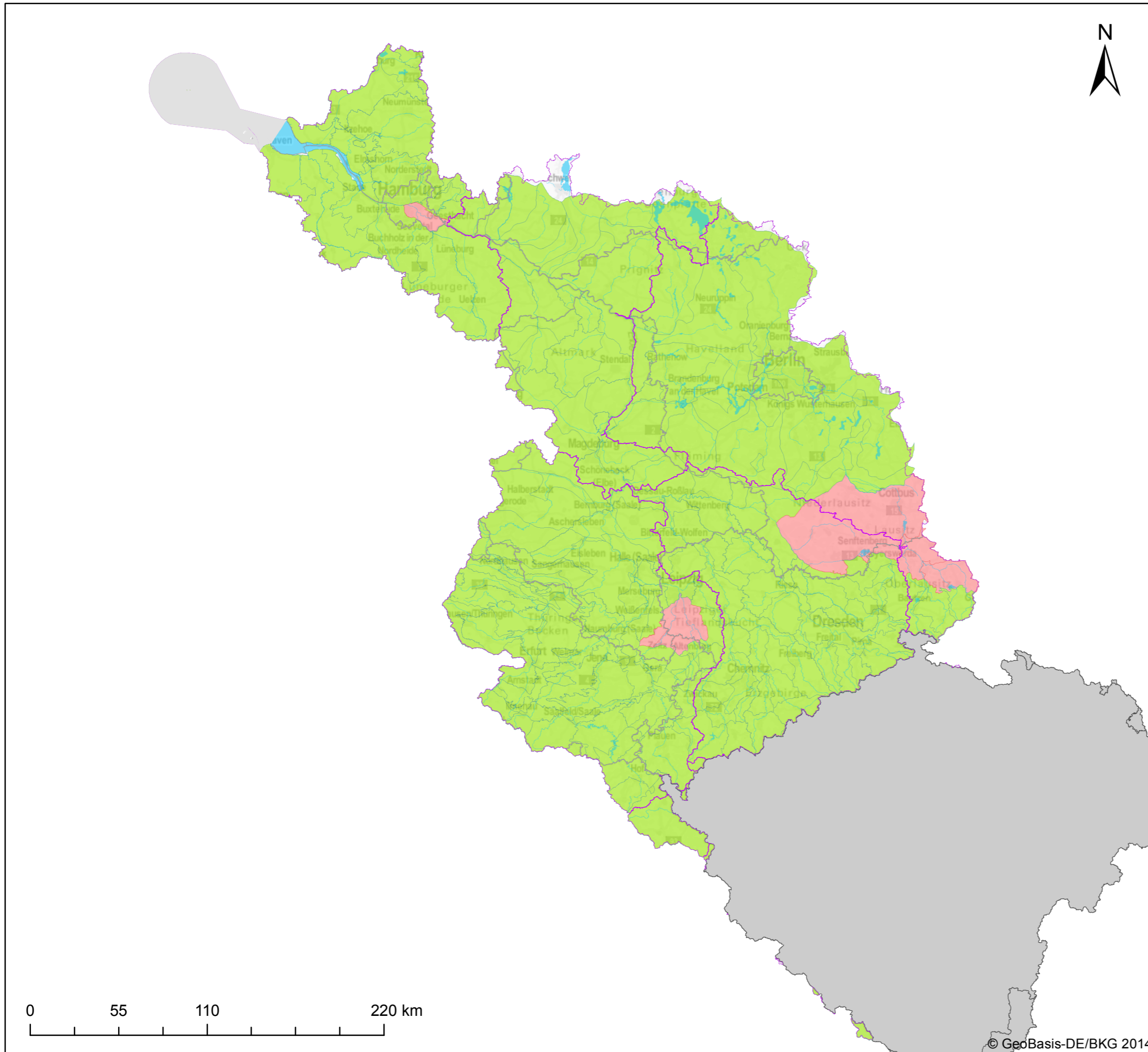







FGG Elbe - Karte 4.7: Mengenmäßiger Zustand der Grundwasserkörper



-  Koordinierungsraum
-  Bundesländer

Mengenmäßiger Zustand

Grundwasserkörper (-gruppen) in Hauptgrundwasserleitern

-  gut
-  schlecht
-  nicht bewertet

0 55 110 220 km

