

Gewässerentwicklungskonzept Nieplitz

Karte 10-1: Zielerreichungsprognose und Bewirtschaftungsziele

Abschnitt:
Blatt 3 von 5

Zeichenerklärung

Banddarstellung der Zielerreichungsprognose für morphologische Strukturen, Durchgängigkeit und Abflussverhalten bis 2015, 2021 und 2027

- Zielerreichung 2015 (in Fließrichtung links außen)
- Zielerreichung 2021 (in Fließrichtung links innen)
- WRRL-berichtspflichtiges Fließgewässer
- Zielerreichung 2027 (in Fließrichtung rechts außen)

Zustands- bzw. Potentialbewertung

- sehr gut
- gut
- mäßig
- befriedigend
- schlecht
- Grenze GEK Nieplitz
- ▶ Fließrichtung
- WRRL-berichtspflichtiges Standgewässer
- Nicht WRRL-berichtspflichtiges Fließgewässer

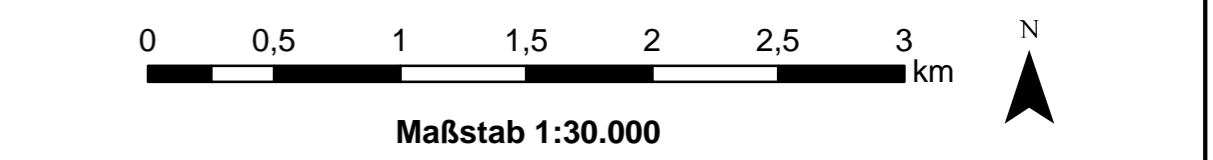
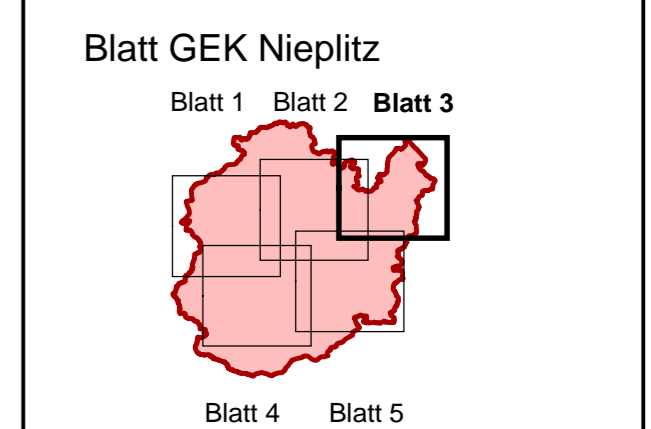
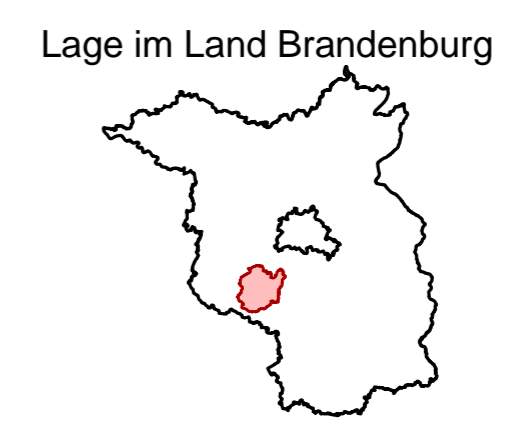
LANDESAMT FÜR UMWELT, GESUNDHEIT UND VERBRAUCHERSCHUTZ BRANDENBURG
 Regionalabteilung West

biota Institut für ökologische Forschung und Planung GmbH IDAS Planungsgesellschaft mbH

Gewässerentwicklungskonzept Nieplitz

Karte 10-1: Zielerreichungsprognose und Bewirtschaftungsziele

Stand März 2011



Kartengrundlage:
Landesvermessung und Geobasisinformation Brandenburg (LGB)
Digitale Topographische Karte 1:25.000