

DE58488_418	P02	M02	79_15
B	E	G	Stat.: 0,87 bis 1,28
Angepasste und bedarfsgerechte ökologische Gewässerunterhaltung; einseitige Böschungsmahd nach Abstimmung notwendig			
Verbesserung der Gewässerstruktur			kR mR IR

DE58488_418	P02	M01	69_13
B	E	G	Stat.: 0,88
Schaffung der ökologischen Durchgängigkeit an der Straßenbrücke B 246 bei Stangenhagen für den Fischotter durch Einbau einer Berme mit Markierungssteinen; Prüfung, ob ein Otterleitzaun notwendig ist			
sonstige Maßnahme zur Herstellung der linearen Durchgängigkeit			kR mR IR

DE58488_418	P03	M01	73_05
B	E	G	Stat.: 1,5 bis 2,27
Einseitige Bepflanzung der Uferbereiche mit standorttypischen Gehölzen zur Verbesserung der Habitate im Uferbereich			
Verbesserung der Gewässerstruktur			kR mR IR

DE58488_418	P03	M02	79_15
B	E	G	Stat.: 1,28 bis 2,27
Angepasste und bedarfsgerechte ökologische Gewässerunterhaltung; einseitige Böschungsmahd nach Abstimmung notwendig			
Verbesserung der Gewässerstruktur			kR mR IR

Gewässerentwicklungskonzept Nieplitz

Karte 7-9: Maßnahmen und Prioritäten - Pfefferfließ (58488_418 - P02 und P03)

Abschnitt:
Blatt 2 von 2

Zeichenerklärung

	69_13	sonstige Maßnahme zur Herstellung linearer Durchgängigkeit für FFH-Art Fischotter
	73_05	Initialpflanzungen für standortheimischen Gehölzsaum zur Verbesserung von Habitaten
	79_15	Sonstige Maßnahme zur Anpassung / Optimierung der Gewässerunterhaltung

Wasserkörper-ID	P01	M01	79_15	Uferseite	
B	E	G	Stationierung		
Maßnahmenbeschreibung					
Entwicklungsziel			kR	mR	IR

P01 = Planungsabschnitt
M01 = Maßnahme
79_15 = Einzelmaßnahmentyp-ID

kR = kurzfristige Realisierung (bis 2015)
mR = mittelfristige Realisierung (bis 2021)
IR = langfristige Realisierung (bis 2027)

B	Belassen	E	Entwickeln	G	Gestalten
---	----------	---	------------	---	-----------

- Planungsabschnittsgrenze
- FFH-Gebiet
- WRRL-berichtspflichtiges Fließgewässer
- WRRL-berichtspflichtiges Standgewässer
- Kilometrierung

LANDESAMT FÜR UMWELT, GESUNDHEIT UND VERBRAUCHERSCHUTZ BRANDENBURG
Regionalabteilung West

biota
Institut für ökologische Forschung und Planung GmbH

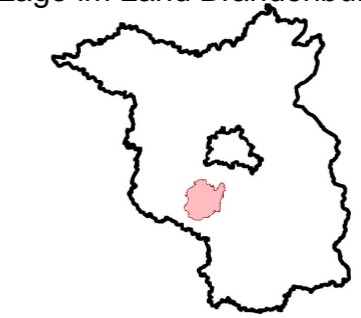
IDAS Planungsgesellschaft mbH

Gewässerentwicklungskonzept Nieplitz


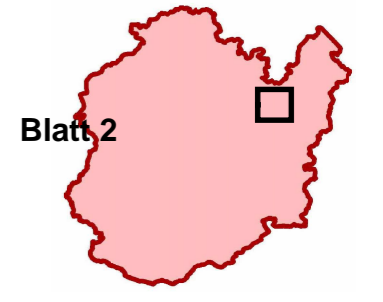
Karte 7-9: Maßnahmen und Prioritäten - Pfefferfließ (58488_418 - P02 und P03)

Stand März 2012

Lage im Land Brandenburg



Blatt GEK Nieplitz



Kartengrundlage:
Landesvermessung und Geobasisinformation Brandenburg (LGB)
Digitale Topographische Karte 1:25.000