

B E G
 Planungsabschnitt
 B E G
 Belassen Entwickeln Gestalten
 Stationierung
 Maßnahmenbeschreibung
 Entwicklungsziel kR mR IR

Gewässerentwicklungskonzept Nieplitz

Karte 7-9: Maßnahmen und Prioritäten - Pfefferfließ (58488_418 - P01)

Abschnitt:
Blatt 1 von 2

Zeichenerklärung

	70_01	Gewässerentwicklungskorridor ausweisen
	70_02	Flächenerwerb für Gewässerentwicklungskorridor
	73_06	Standortheimischen Gehölzsaum ergänzen zur Verbesserung von Habitaten
	73_08	Standortuntypische Gehölze entfernen zur Verbesserung von Habitaten
	75_06	Sonstige Maßnahmen zum Anschluss von Seitengewässern
	79_15	Sonstige Maßnahme zur Anpassung / Optimierung der Gewässerunterhaltung
	95_07	Maßnahme zur Besucherlenkung

Wasserkörper-ID	P01	M01	79_15	Uferseite	
B	E	G		Stationierung	
Maßnahmenbeschreibung					
Entwicklungsziel					
			kR	mR	IR

P01 = Planungsabschnitt
 M01 = Maßnahme
 79_15 = Einzelmaßnahmentyp-ID
 kR = kurzfristige Realisierung (bis 2015)
 mR = mittelfristige Realisierung (bis 2021)
 IR = langfristige Realisierung (bis 2027)

B Belassen E Entwickeln G Gestalten

- Planungsabschnittsgrenze
- FFH-Gebiet
- WRRL-berichtspflichtiges Fließgewässer
- WRRL-berichtspflichtiges Standgewässer
- Kilometrierung

Regionalabteilung West

Institut für ökologische Forschung und Planung GmbH

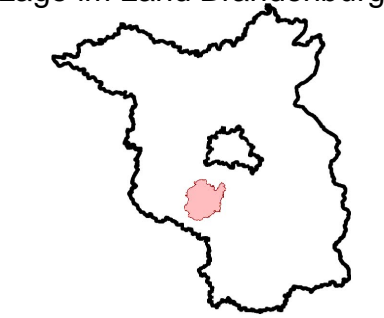
 IDAS Planungsgesellschaft mbH

Gewässerentwicklungskonzept Nieplitz

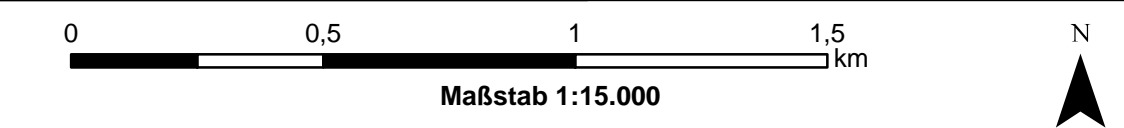
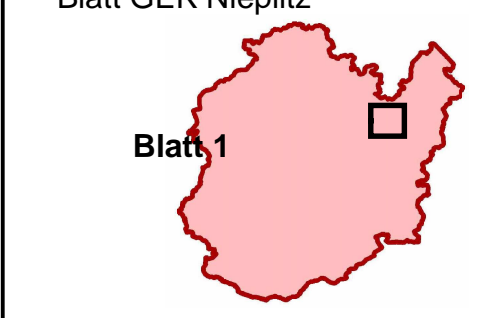
Karte 7-9: Maßnahmen und Prioritäten - Pfefferfließ (58488_418 - P01)

Stand März 2012

Lage im Land Brandenburg



Blatt GEK Nieplitz



Kartengrundlage:
 Landesvermessung und Geobasisinformation Brandenburg (LGB)
 Digitale Topographische Karte 1:25.000