

# Gewässerentwicklungskonzept Nieplitz

Karte 7-8: Maßnahmen und Prioritäten - Kuhwischgraben (58486\_417 - P02)

Abschnitt:  
Blatt 2 von 3

## Zeichenerklärung

	65_05 / 65_06	Anlage/Sanierung/Optimierung von Stau/Stützschwelle zum Wasserrückhalt
	73_01	Gewässerrandstreifen ausweisen (Festlegung durch die Wasserbehörde)
	73_05	Initialpflanzungen für standortheimischen Gehölzsaum zur Verbesserung von Habitaten
	79_15	Sonstige Maßnahme zur Anpassung / Optimierung der Gewässerunterhaltung

Wasserkörper-ID	P01	M01	79_15	Uferseite
B	E	G	Stationierung	
Maßnahmenbeschreibung				
Entwicklungsziel		kR	mR	IR

P01 = Planungsabschnitt  
M01 = Maßnahme  
79\_15 = Einzelmaßnahmentyp-ID  
  
kR = kurzfristige Realisierung (bis 2015)  
mR = mittelfristige Realisierung (bis 2021)  
IR = langfristige Realisierung (bis 2027)

B Belassen E Entwickeln G Gestalten

- Planungsabschnittsgrenze
- WRRL-berichtspflichtiges Fließgewässer
- Kilometrierung
- FFH-Gebiet, FFH-Gebiet Obere Nieplitz maßstäbsbedingt kaum erkennbar

**LANDESAMT FÜR UMWELT, GESUNDHEIT UND VERBRAUCHERSCHUTZ BRANDENBURG**  
Regionalabteilung West

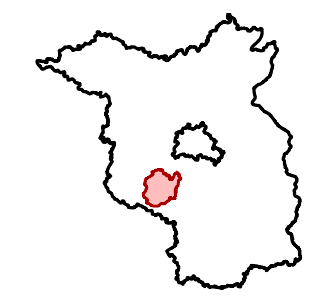
Institut für ökologische Forschung und Planung GmbH  
 IDAS Planungsgesellschaft mbH

## Gewässerentwicklungskonzept Nieplitz

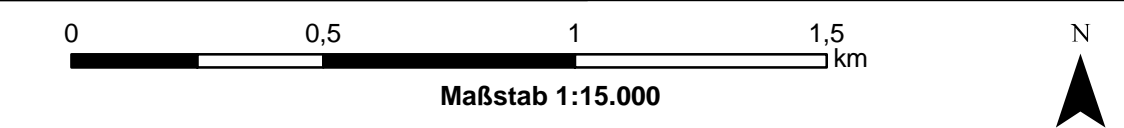
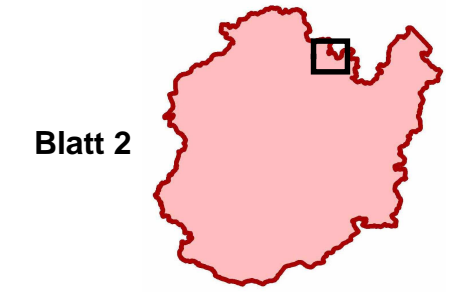
Karte 7-8: Maßnahmen und Prioritäten - Kuhwischgraben (58486\_417 - P02)

Stand März 2012

Lage im Land Brandenburg



Blatt GEK Nieplitz



Kartengrundlage:  
Landesvermessung und Geobasisinformation Brandenburg (LGB)  
Digitale Topographische Karte 1:25.000