

DE58484_416	P05	M03	73_05
B	E	G	
Stat.: 11,86 bis 13,97			
Einseitige Bepflanzung der Ufer mit standorttypischen Gehölzen zur Verbesserung der Habitate im Uferbereich und zur Reduzierung der Nährstoffeinträge			
Förderung der Gewässerstruktur und Verbesserung der Gewässergüte		kR	mR
		IR	

DE58484_416	P05	M01	69_13
B	E	G	
Stat.: 12,35; 12,77; 13,03; 13,66			
Herstellung der ökologischen Durchgängigkeit an den vorhandenen Stauanlagen durch Offenhalten eines Wehrfeldes			
Förderung der Gewässerstruktur		kR	mR
		IR	

DE58484_416	P05	M05	79_15
B	E	G	
Stat.: 11,86 bis 13,97			
Angepasste und bedarfsgerechte ökologische Gewässerunterhaltung			
Förderung der Gewässerstruktur		kR	mR
		IR	

DE58484_416	P05	M04	73_01
B	E	G	
Stat.: 11,86 bis 13,97			
Ausweisung eines rechtseitigen 5 m breiten Gewässerrandstreifens			
Förderung der Gewässerstruktur und Verbesserung der Gewässergüte		kR	mR
		IR	

DE58484_416	P05	M02	69_10
B	E	G	
Stat.: 11,85; 12,20; 12,34; 12,35; 12,60; 12,77; 12,78; 13,02; 13,03; 13,66; 13,67			
Optimierung vorhandener Durchlässe für die ökologische Durchgängigkeit bzw. Bedarfsprüfung und ggf. ersatzloser Rückbau			
Förderung der ökologischen Durchgängigkeit		kR	mR
		IR	

### Gewässerentwicklungskonzept Nieplitz

Karte 7-7: Maßnahmen und Prioritäten - Brück-Neuendorfer Kanal (58484\_416 - P05)

Abschnitt:  
Blatt 5 von 5

#### Zeichenerklärung

	69_10	Durchlass für Durchgängigkeit rückbauen oder umgestalten
	69_13	sonstige Maßnahme zur Herstellung linearer Durchgängigkeit
	73_01	Gewässerrandstreifen ausweisen (Festlegung durch die Wasserbehörde)
	73_05	Initialpflanzungen für standortheimischen Gehölzsaum zur Verbesserung von Habitaten
	79_15	Sonstige Maßnahme zur Anpassung / Optimierung der Gewässerunterhaltung

Wasserkörper-ID	P01	M01	79_15	Uferseite
B	E	G		Stationierung
Maßnahmenbeschreibung				
Entwicklungsziel		kR	mR	IR

P01 = Planungsabschnitt  
M01 = Maßnahme  
79\_15 = Einzelmaßnahmentyp-ID  
  
kR = kurzfristige Realisierung (bis 2015)  
mR = mittelfristige Realisierung (bis 2021)  
IR = langfristige Realisierung (bis 2027)

B Belassen E Entwickeln G Gestalten

- Planungsabschnittsgrenze
- WRRL-berichtspflichtiges Fließgewässer
- Kilometrierung
- FFH-Gebiet

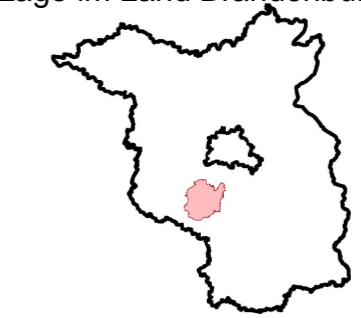
**LANDESAMT FÜR UMWELT, GESUNDHEIT UND VERBRAUCHERSCHUTZ BRANDENBURG**  
Regionalabteilung West



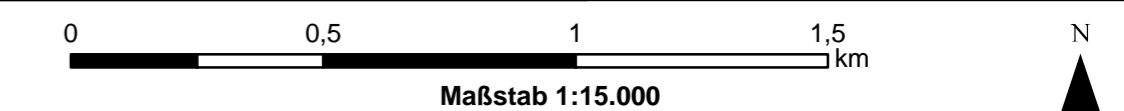
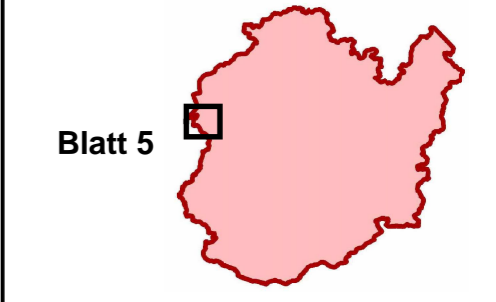
**Gewässerentwicklungskonzept Nieplitz**  
Karte 7-7: Maßnahmen und Prioritäten - Brück-Neuendorfer Kanal (58484\_416 - P05)

Stand März 2012

Lage im Land Brandenburg



Blatt GEK Nieplitz



Kartengrundlage:  
Landesvermessung und Geobasisinformation Brandenburg (LGB)  
Digitale Topographische Karte 1:25.000