

# Gewässerentwicklungskonzept Nieplitz

Karte 7-7: Maßnahmen und Prioritäten - Brück-Neuendorfer Kanal (58484\_416 - P03)

Abschnitt:  
Blatt 3 von 5

## Zeichenerklärung

	69_01 - 69_04	Stauanlage/Sohlabsturz für Durchgängigkeit ersetzen oder rückbauen
	73_01	Gewässerrandstreifen ausweisen (Festlegung durch die Wasserbehörde)
	79_15	Sonstige Maßnahme zur Anpassung / Optimierung der Gewässerunterhaltung

Wasserkörper-ID	P01	M01	79_15	Uferseite
B	E	G		Stationierung
Maßnahmenbeschreibung				
Entwicklungsziel				
				kR mR IR

P01 = Planungsabschnitt  
M01 = Maßnahme  
79\_15 = Einzelmaßnahmentyp-ID  
kR = kurzfristige Realisierung (bis 2015)  
mR = mittelfristige Realisierung (bis 2021)  
IR = langfristige Realisierung (bis 2027)

- B Belassen
- E Entwickeln
- G Gestalten
- Planungsabschnittsgrenze
- Kilometrierung
- FFH-Gebiet
- WRRL-berichtspflichtiges Fließgewässer

**LANDESAMT FÜR UMWELT, GESUNDHEIT UND VERBRAUCHERSCHUTZ BRANDENBURG**  
Regionalabteilung West

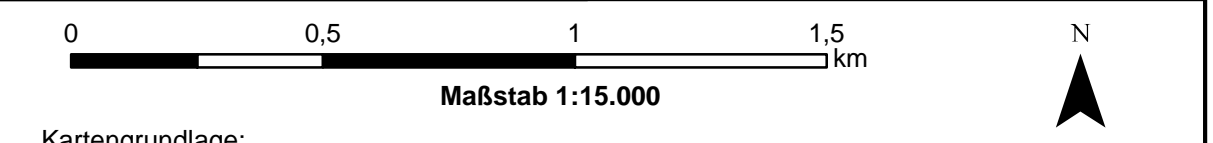
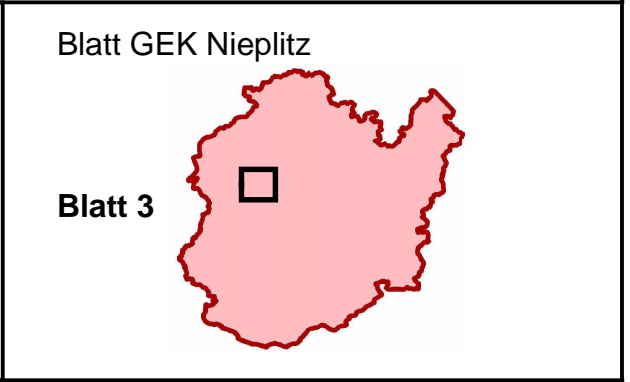
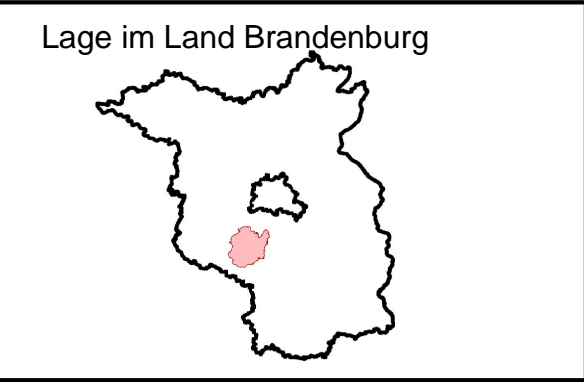
**biota**  
Institut für ökologische Forschung und Planung GmbH

**IDAS** Planungsgesellschaft mbH

## Gewässerentwicklungskonzept Nieplitz

Karte 7-7: Maßnahmen und Prioritäten - Brück-Neuendorfer Kanal (58484\_416 - P03)

Stand März 2012



Kartengrundlage:  
Landesvermessung und Geobasisinformation Brandenburg (LGB)  
Digitale Topographische Karte 1:25.000