

DE58484_416	P02	M04	73_06	
B	E	G	Stat.: 2,99 bis 3,41; 6,75 bis 6,90	
Ergänzung des vorhandenen Gehölzsaums durch einseitige Bepflanzung der Ufer mit standorttypischen Gehölzen zur Verbesserung der Habitate im Uferbereich und zur Reduzierung der Nährstoffeinträge				
Förderung der Gewässerstruktur und Verbesserung der Gewässergüte		kR	mR	IR

DE58484_416	P02	M06	79_15	
B	E	G	Stat.: 3,42 bis 7,32	
Angepasste und bedarfsgerechte ökologische Gewässerunterhaltung				
Förderung der Gewässerstruktur und Verbesserung der Gewässergüte		kR	mR	IR

DE58484_416	P02	M03	69_02	
B	E	G	Stat.: 6,89	
Ersatz des Wehres Autobahn durch eine raue Gleite zur Herstellung der ökologischen Durchgängigkeit; eine Variantenprüfung sollte in LP 2 der Ingenieurplanung erfolgen				
Förderung der ökologischen Durchgängigkeit am Wehr Autobahn		kR	mR	IR

DE58484_416	P02	M01	69_02	
B	E	G	Stat.: 3,95	
Ersatz des Wehres Birkhorst durch eine raue Gleite zur Herstellung der ökologischen Durchgängigkeit; eine Variantenprüfung sollte in LP 2 der Ingenieurplanung erfolgen				
Förderung der ökologischen Durchgängigkeit am Wehr Birkhorst		kR	mR	IR

DE58484_416	P02	M02	69_03	
B	E	G	Stat.: 5,21	
Herstellung der ökologischen Durchgängigkeit am Wehr Alt Bork über ein ständig geöffnetes Wehrfeld; eine Variantenprüfung sollte in LP 2 der Ingenieurplanung erfolgen				
Förderung der ökologischen Durchgängigkeit am Wehr Alt Bork		kR	mR	IR

DE58484_416	P02	M05	73_01	
B	E	G	Stat.: 3,42 bis 7,32	
Ausweisung eines beidseitig 5 m breiten Gewässerrandstreifens				
Förderung der Gewässerstruktur und Verbesserung der Gewässergüte		kR	mR	IR

### Gewässerentwicklungskonzept Nieplitz

Karte 7-7: Maßnahmen und Prioritäten - Brück-Neuendorfer Kanal (58484\_416 - P02)

Abschnitt:  
Blatt 2 von 5

#### Zeichenerklärung

	69_01 - 69_04	Stauanlage/Sohlabsatz für Durchgängigkeit ersetzen oder rückbauen
	73_01	Gewässerrandstreifen ausweisen (Festlegung durch die Wasserbehörde)
	73_06	Standortheimischen Gehölzsaum ergänzen zur Verbesserung von Habitaten
	79_15	Sonstige Maßnahme zur Anpassung / Optimierung der Gewässerunterhaltung

Wasserkörper-ID	P01	M01	79_15	Uferseite
B	E	G	Stationierung	
Maßnahmenbeschreibung				
Entwicklungsziel		kR	mR	IR

P01 = Planungsabschnitt  
M01 = Maßnahme  
79\_15 = Einzelmaßnahmentyp-ID  
  
kR = kurzfristige Realisierung (bis 2015)  
mR = mittelfristige Realisierung (bis 2021)  
IR = langfristige Realisierung (bis 2027)

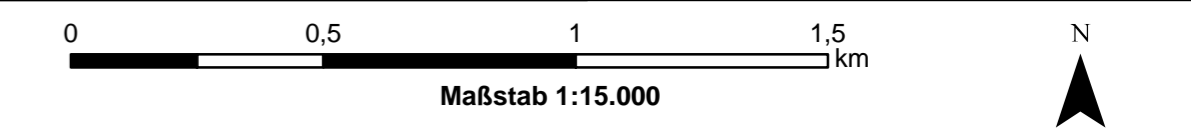
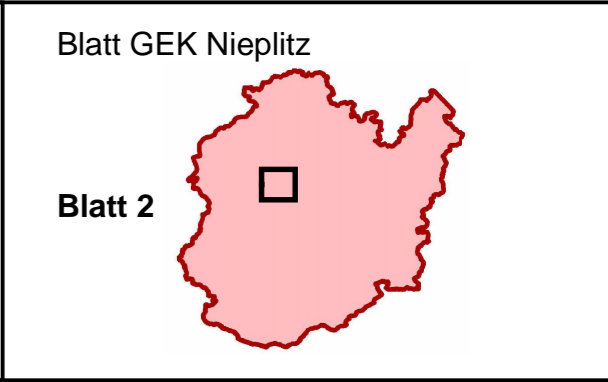
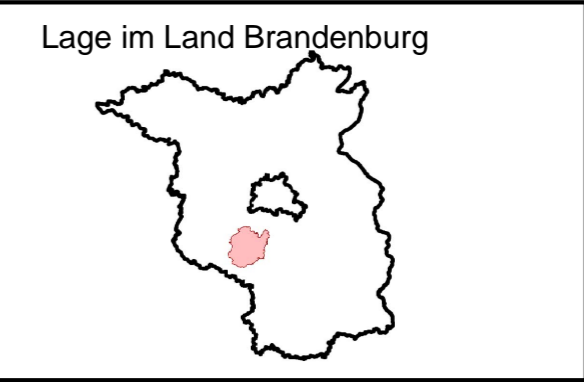
- B Belassen
- E Entwickeln
- G Gestalten
- Planungsabschnittsgrenze
- Kilometrierung
- WRRL-berichtspflichtiges Fließgewässer
- FFH-Gebiet, FFH-Gebiet Obere Nieplitz maßstabsbedingt kaum erkennbar

**LANDESAMT FÜR UMWELT, GESUNDHEIT UND VERBRAUCHERSCHUTZ BRANDENBURG**  
Regionalabteilung West

### Gewässerentwicklungskonzept Nieplitz

Karte 7-7: Maßnahmen und Prioritäten - Brück-Neuendorfer Kanal (58484\_416 - P02)

Stand März 2012



Kartengrundlage:  
Landesvermessung und Geobasisinformation Brandenburg (LGB)  
Digitale Topographische Karte 1:25.000