

# Gewässerentwicklungskonzept Nieplitz

Karte 7-5: Maßnahmen und Prioritäten - Friedrichsgraben (58482\_414 - P01)

Abschnitt:  
Blatt 1 von 1

## Zeichenerklärung

	65_07	Querschnitt eines Entwässerungsgrabens verkleinern
	69_03	Stauanlage/Sohlabsturz für Durchgängigkeit ersetzen oder rückbauen
	69_05	Fischpass/Umgehungsgerinne anlegen/optimieren
	70_05	Gewässersohle anheben z.B. durch den Einbau von Grundschwellen
	72_02	Wiederherstellung des Altverlaufes
	73_01	Gewässerrandstreifen zur Verbesserung von Habitaten im Uferbereich ausweisen (Festlegung durch die Wasserbehörde)
	74_01	Primäraue reaktivieren (z. B. durch partielle Einschränkung oder Extensivierung der Auennutzung)

Wasserkörper-ID	P01	M01	79_15	Uferseite
B	E	G		Stationierung
Maßnahmenbeschreibung				
Entwicklungsziel				
	kR	mR	IR	

P01 = Planungsabschnitt  
M01 = Maßnahme  
79\_15 = Einzelmaßnahmentyp-ID  
kR = kurzfristige Realisierung (bis 2015)  
mR = mittelfristige Realisierung (bis 2021)  
IR = langfristige Realisierung (bis 2027)

B	Belassen	E	Entwickeln	G	Gestalten
---	----------	---	------------	---	-----------

- WRRL-berichtspflichtiges Fließgewässer
- Planungsabschnittsgrenze
- Kilometrierung
- Wendewasser
- FFH-Gebiet, FFH-Gebiet Obere Nieplitz maßstabsbedingt kaum erkennbar

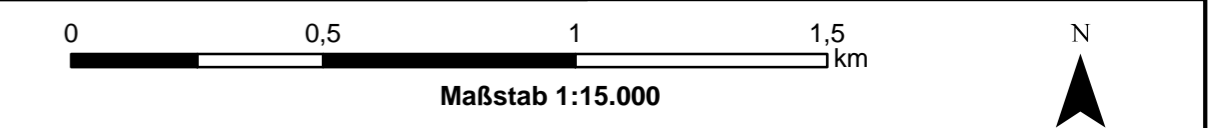
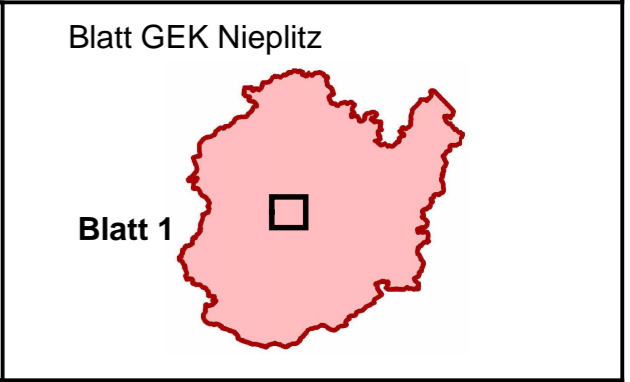
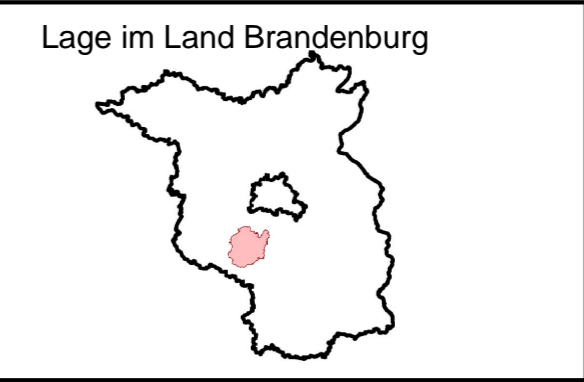
**LANDESAMT FÜR UMWELT, GESUNDHEIT UND VERBRAUCHERSCHUTZ BRANDENBURG**  
Regionalabteilung West

Institut für ökologische Forschung und Planung GmbH  
 IDAS Planungsgesellschaft mbH

## Gewässerentwicklungskonzept Nieplitz

Karte 7-5: Maßnahmen und Prioritäten - Friedrichsgraben (58482\_414 - P01)

Stand März 2012



Kartengrundlage:  
Landesvermessung und Geobasisinformation Brandenburg (LGB)  
Digitale Topographische Karte 1:25.000