

Gewässerentwicklungskonzept Nieplitz

Karte 7-4: Maßnahmen und Prioritäten - Nieplitz (5848_152 - P04)

Abschnitt:
Blatt 6 von 7

Zeichenerklärung

	69_07	Umgehungsgerinne anlegen
	69_07	Umgehungsgerinne anlegen
	71_01	Sporn / Buhne / Störsteine zur Verbesserung der Strömungsvarianz einbauen
	72_04	Uferlinie durch Nischen, Vorsprünge und Randschüttungen punktuell brechen
	73_01	Gewässerrandstreifen zur Verbesserung von Habitaten im Uferbereich ausweisen (Festlegung durch die Wasserbehörde)

DE5848_152	P04	M01	69_07	
B	E	G		
Stat.: 42,6 bis 44,312				
Umgehungsgerinne anlegen, Auslenkung der Nieplitz in die Tal-tiefstlage. Variante: Umgehungsgerinne anlegen bei der Steinmühle Bauwerk BW 42.				
Verbesserung der Durchgängigkeit		kR	mR	IR

DE5848_152	P04	M02	73_01	
B	E	G		
Stat.: 42,6 bis 44,312				
Gewässerrandstreifen ausweisen (Festlegung durch die Wasserbehörde): Randstreifen am vorhandenen Gewässerlauf 10 m breit links: von 43,53 bis 43,73 Variante 2: Randstreifen nach Ausleitung der Nieplitz in die Böllrichniederung beidseitig 10 m.				
Verbesserung der Gewässergüte		kR	mR	IR

DE5848_152	P04	M05	72_04	M06+M07
B	E	G		
Stat.: 43,63 bis 44,312				
Zusammen mit Maßnahme M06 (72_07) und M07 (72_08) Uferlinie durch Nischen brechen, natürliche Habitatelemente und naturnahe Strömungsenker einbauen.				
Verbesserung der Gewässergüte		kR	mR	IR

DE5848_152	P04	M03	71_01	M04
B	E	G		
Stat.: 43,63 bis 44,312				
Sporn / Buhne / Störsteine zur Verbesserung der Strömungsvarianz einbauen sowie Totholz in Verbindung mit M04 (71_02) fest einbauen.				
Verbesserung der Gewässergüte		kR	mR	IR

Wasserkörper-ID	P01	M01	79_15	Uferseite
B	E	G		Stationierung
Maßnahmenbeschreibung				
Entwicklungsziel		kR	mR	IR

P01 = Planungsabschnitt
M01 = Maßnahme
79_15 = Einzelmaßnahmentyp-ID
kR = kurzfristige Realisierung (bis 2015)
mR = mittelfristige Realisierung (bis 2021)
IR = langfristige Realisierung (bis 2027)

B	Belassen	E	Entwickeln	G	Gestalten
---	----------	---	------------	---	-----------

- WRRL-berichtspflichtiges Fließgewässer
- Planungsabschnittsgrenze
- Kilometrierung
- Wendewasser
- FFH-Gebiet, FFH-Gebiet Obere Nieplitz maßstabsbedingt kaum erkennbar

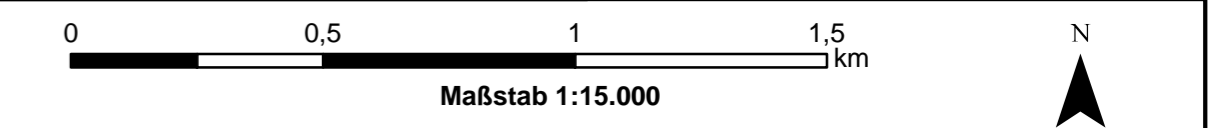
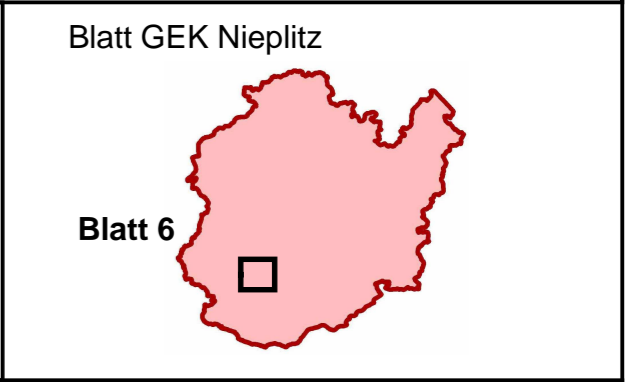
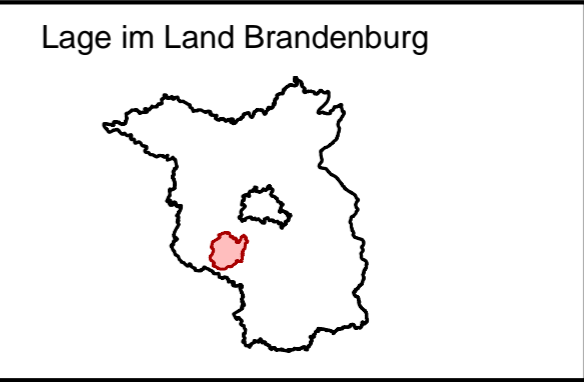
LANDESAMT FÜR UMWELT, GESUNDHEIT UND VERBRAUCHERSCHUTZ BRANDENBURG
Regionalabteilung West

Institut für ökologische Forschung und Planung GmbH
 IDAS Planungsgesellschaft mbH

Gewässerentwicklungskonzept Nieplitz

Karte 7-6: Maßnahmen und Prioritäten - Nieplitz (5848_152 - P04)

Stand März 2012



Kartengrundlage:
Landesvermessung und Geobasisinformation Brandenburg (LGB)
Digitale Topographische Karte 1:25.000