

Gewässerentwicklungskonzept Nieplitz

Karte 7-4: Maßnahmen und Prioritäten - Nieplitz (5848_152 - P03)

Abschnitt:
Blatt 5 von 7

Zeichenerklärung

	69_02	Stauanlage/Sohlabsturz für Durchgängigkeit ersetzen oder rückbauen
	69_13	sonstige Maßnahme zur Herstellung linearer Durchgängigkeit für FFH-Art Fischotter
	73_01	Gewässerrandstreifen zur Verbesserung von Habitaten im Uferbereich ausweisen (Festlegung durch die Wasserbehörde)

DE5848_152	P03	M02	69_13
B	E	G	Stat.: 41,16; 41,895; (40,98; 41,85; 41,855; 41,86)
Bauwerke BW 29 und BW34: Herstellung linearer Durchgängigkeit für FFH-Art Fischotter. Variante linker Gewässerlauf: Bauwerke BW 100, 104, 105, 106 Herstellung linearer Durchgängigkeit.			
Verbesserung der Durchgängigkeit			
	kR	mR	IR

DE5848_152	P03	M03	73_01
B	E	G	Stat.: 40,676 bis 41,1; 41,250 bis 41,370
Gewässerrandstreifen ausweisen (Festlegung durch die Wasserbehörde): Randstreifen in 5 m Breite auf der rechten Seite: von 40,676 bis 41,1, von 41,25 bis 41,37			
Verbesserung der Gewässergüte			
	kR	mR	IR

DE5848_152	P03	M02	69_13
B	E	G	Stat.: 41,16; 41,895; (40,98; 41,85; 41,855; 41,86)
Bauwerke BW 29 und BW34: Herstellung linearer Durchgängigkeit für FFH-Art Fischotter. Variante linker Gewässerlauf: Bauwerke BW 100, 104, 105, 106 Herstellung linearer Durchgängigkeit.			
Verbesserung der Durchgängigkeit			
	kR	mR	IR

DE5848_152	P03	M01	69_02
B	E	G	Stat.: 41,145 (rechts) ; 42,135 (links)
Stauanlage/Sohlabsturz für DGK ersetzen oder rückbauen. Wehr Zindelmühle (BW 28): Gemäß Entwurfsplanung durch raue Rampe ersetzen. Variante linker Gewässerlauf: Bauwerk BW 108.			
Verbesserung der Durchgängigkeit			
	kR	mR	IR

Wasserkörper-ID	P01	M01	79_15	Uferseite
B	E	G		Stationierung
Maßnahmenbeschreibung				
Entwicklungsziel				
	kR	mR	IR	

P01 = Planungsabschnitt
M01 = Maßnahme
79_15 = Einzelmaßnahmentyp-ID
kR = kurzfristige Realisierung (bis 2015)
mR = mittelfristige Realisierung (bis 2021)
IR = langfristige Realisierung (bis 2027)

B	Belassen	E	Entwickeln	G	Gestalten
---	----------	---	------------	---	-----------

- WRRL-berichtspflichtiges Fließgewässer
- Planungsabschnittsgrenze
- Kilometrierung
- Wendewasser
- FFH-Gebiet, FFH-Gebiet Obere Nieplitz maßstabsbedingt kaum erkennbar

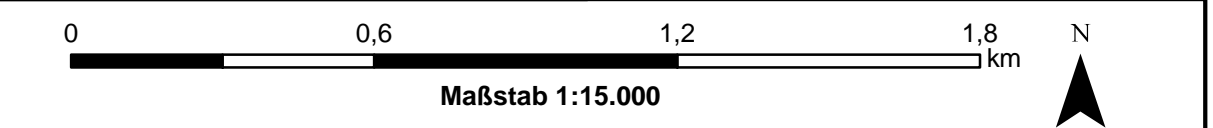
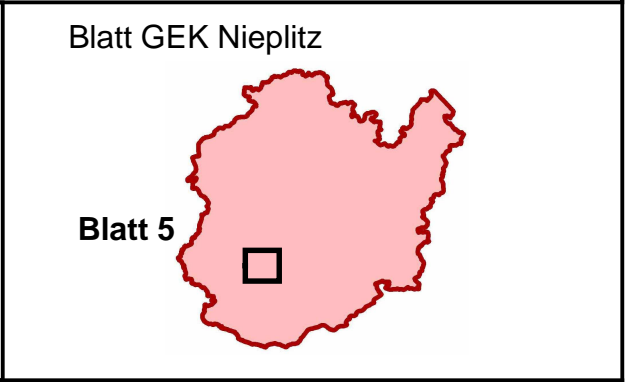
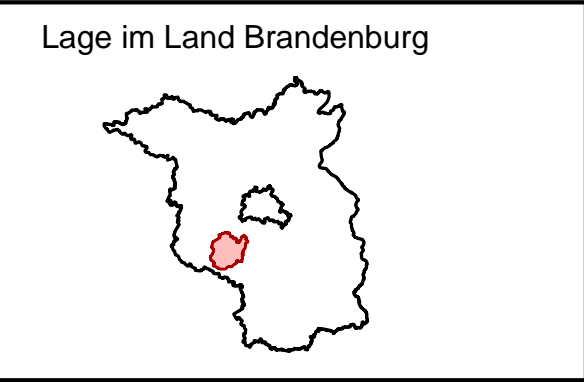
LANDESAMT FÜR UMWELT, GESUNDHEIT UND VERBRAUCHERSCHUTZ BRANDENBURG
Regionalabteilung West

Institut für ökologische Forschung und Planung GmbH
 IDAS Planungsgesellschaft mbH

Gewässerentwicklungskonzept Nieplitz

Karte 7-4: Maßnahmen und Prioritäten - Nieplitz (5848_152 - P03)

Stand März 2012



Kartengrundlage:
Landesvermessung und Geobasisinformation Brandenburg (LGB)
Digitale Topographische Karte 1:25.000