

DE5848_152	P01a	M06	72_04
B	E	G	
Stat.: 36,055 bis 37,249			
Zusammen mit Maßnahme M07 (72_07) und M08 (72_08) Uferlinie durch Nischen brechen, natürliche Habitatelemente und naturnahe Strömunglenker einbauen.			
Verbesserung der Gewässergüte		kR	mR
		IR	

DE5848_152	P01a	M03	70_05	M04+M05
B	E	G		
Stat.: 36,055 bis 37,249				
Gewässersohle anheben z.B. durch den Einbau von Grundschrwellen in Verbindung mit M04 (71_01) und M05 (71_02) Störsteine und Totholz fest einbauen.				
Verbesserung der Gewässergüte		kR	mR	IR

DE5848_152	P01a	M02	73_01
B	E	G	
Stat.: 36,055 bis 37,249			
Gewässerrandstreifen ausweisen (Festlegung durch die Wasserbehörde): Ergänzung des Gewässerrandstreifens auf beidseitig 20 m.			
Verbesserung der Gewässergüte		kR	mR
		IR	

DE5848_152	P01a	M01	69_02
B	E	G	
Stat.: 37,020			
Bauwerk BW14: Stauanlage/Sohlabsturz für DKG ersetzen oder rückbauen. Festes Wehr durch raue Rampe ersetzen.			
Verbesserung der Durchgängigkeit		kR	mR
		IR	

### Gewässerentwicklungskonzept Nieplitz

Karte 7-4: Maßnahmen und Prioritäten - Nieplitz (5848\_152 - P01a)

Abschnitt:  
Blatt 3 von 7

#### Zeichenerklärung

	69_02	Stauanlage/Sohlabsturz für Durchgängigkeit ersetzen oder rückbauen
	70_05	Gewässersohle anheben z.B. durch den Einbau von Grundschrwellen
	72_04	Uferlinie durch Nischen, Vorsprünge und Randschüttungen punktuell brechen
	73_01	Gewässerrandstreifen ausweisen (Festlegung durch die Wasserbehörde)

Wasserkörper-ID	P01	M01	79_15	Uferseite
B	E	G		Stationierung
Maßnahmenbeschreibung				
Entwicklungsziel		kR	mR	IR

P01 = Planungsabschnitt  
M01 = Maßnahme  
79\_15 = Einzelmaßnahmentyp-ID  
kR = kurzfristige Realisierung (bis 2015)  
mR = mittelfristige Realisierung (bis 2021)  
IR = langfristige Realisierung (bis 2021)

B	Belassen	E	Entwickeln	G	Gestalten
---	----------	---	------------	---	-----------

- WRRL-berichtspflichtiges Fließgewässer
- Planungsabschnittsgrenze
- Kilometrierung
- Wendewasser
- FFH-Gebiet, FFH-Gebiet Obere Nieplitz maßstabsbedingt kaum erkennbar

**LANDESAMT FÜR UMWELT, GESUNDHEIT UND VERBRAUCHERSCHUTZ BRANDENBURG**  
Regionalabteilung West

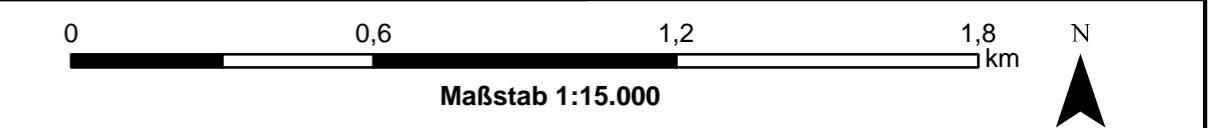
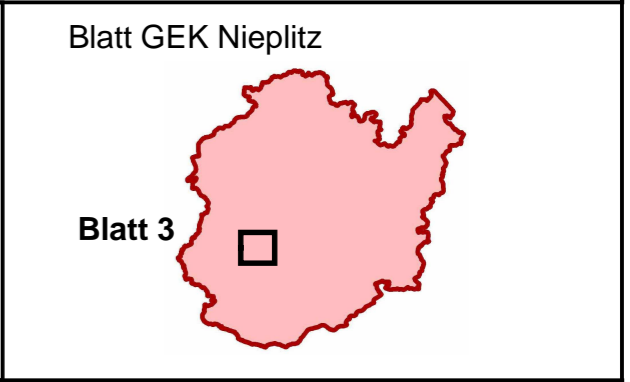
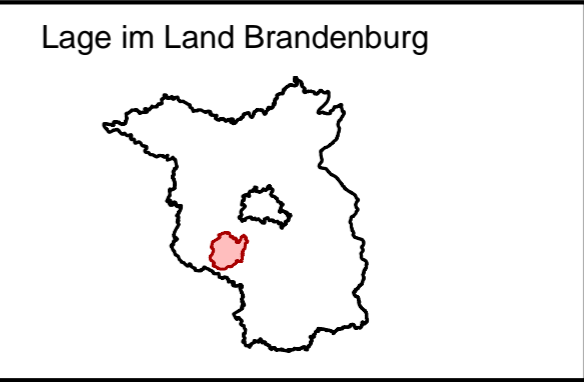
**biota**  
Institut für ökologische Forschung und Planung GmbH

**IDAS Planungsgesellschaft mbH**

### Gewässerentwicklungskonzept Nieplitz

Karte 7-4: Maßnahmen und Prioritäten - Nieplitz (5848\_152 - P01a)

Stand März 2012



Kartengrundlage:  
Landesvermessung und Geobasisinformation Brandenburg (LGB)  
Digitale Topographische Karte 1:25.000